

ФЕДЕРАЛЬНАЯ СЛУЖБА ГОСУДАРСТВЕННОЙ СТАТИСТИКИ
ТЕРРИТОРИАЛЬНЫЙ ОРГАН ФЕДЕРАЛЬНОЙ СЛУЖБЫ
ГОСУДАРСТВЕННОЙ СТАТИСТИКИ ПО РЕСПУБЛИКЕ ТАТАРСТАН

ИТОГИ ВСЕРОССИЙСКОЙ
СЕЛЬСКОХОЗЯЙСТВЕННОЙ ПЕРЕПИСИ
2016 ГОДА

Земельные ресурсы и их использование



ТОМ 3

КАЗАНЬ 2018

Редакционная коллегия:

Н.В. Гатауллина - Председатель редакционной коллегии

Члены редакционной коллегии:

А.Ф. Саматова
А.А. Мустафина
Г.У. Халилова
В.М. Войтенко
Л.Р. Даутова

Ответственные за выпуск:

А.А. Мустафина

Компьютерная верстка:

В.М. Войтенко

Итоги Всероссийской сельскохозяйственной переписи 2016 года: статистический сборник. Татарстанстат, г. Казань, 2018.

Т.3: Земельные ресурсы и их использование. - 163 с.: диагр.

В томе 3 представлены итоги Всероссийской сельскохозяйственной переписи 2016 года о наличии и использовании земельных ресурсов по районам и городам Республики Татарстан.

В сборнике приведены данные об общей земельной площади, размере сельскохозяйственных угодий и их структуре по видам и категориям хозяйств; группировки объектов переписи по размеру земельной площади; размещены диаграммы по основным показателям наличия и использования земельных ресурсов. Данные представлены в абсолютных и относительных показателях.

УДК 311 (470.41)

Территориальный орган Федеральной службы
государственной статистики
по Республике Татарстан
2018

E-mail: post@tatstat.ru
<http://tatstat.gks.ru>

СОДЕРЖАНИЕ

Предисловие	5
Наличие и использование земельных ресурсов	
1. Площадь земель в хозяйствах всех категорий	8
2. Площадь земель сельскохозяйственных организаций	10
3. Площадь земель сельскохозяйственных организаций, не относящихся к субъектам малого предпринимательства	12
4. Площадь земель малых сельскохозяйственных предприятий	14
5. Площадь земель малых сельскохозяйственных предприятий (без микропредприятий)	16
6. Площадь земель сельскохозяйственных микропредприятий	18
7. Площадь земель подсобных сельскохозяйственных предприятий несельскохозяйственных организаций	20
8. Площадь земель крестьянских (фермерских) хозяйств и индивидуальных предпринимателей	22
9. Площадь земель крестьянских (фермерских) хозяйств	24
10. Площадь земель индивидуальных предпринимателей	26
11. Площадь земель хозяйств населения	28
12. Площадь земель личных подсобных и других индивидуальных хозяйств граждан	29
13. Площадь земель личных подсобных и других индивидуальных хозяйств граждан в сельских поселениях	30
14. Площадь земель личных подсобных и других индивидуальных хозяйств граждан в городских округах и в городских поселениях	31
15. Площадь земель личных подсобных хозяйств	32
16. Площадь земель личных подсобных хозяйств в сельских поселениях	33
17. Площадь земель личных подсобных хозяйств в городских округах и в городских поселениях	34
18. Площадь земель некоммерческих объединений граждан	35
19. Площадь земель садоводческих некоммерческих объединений граждан	36
20. Площадь земель огороднических некоммерческих объединений граждан	37
21. Площадь земель дачных некоммерческих объединений граждан	38
Структура земельных ресурсов	
22. Структура сельскохозяйственных угодий по категориям хозяйств	40
23. Структура сельскохозяйственных угодий в хозяйствах всех категорий	41
24. Структура сельскохозяйственных угодий в сельскохозяйственных организациях	42
25. Структура сельскохозяйственных угодий в сельскохозяйственных организациях, не относящихся к субъектам малого предпринимательства	43
26. Структура сельскохозяйственных угодий в малых сельскохозяйственных предприятиях	44
27. Структура сельскохозяйственных угодий в сельскохозяйственных микропредприятиях	45
28. Структура сельскохозяйственных угодий в подсобных сельскохозяйственных предприятиях несельскохозяйственных организаций	46
29. Структура сельскохозяйственных угодий в крестьянских (фермерских) хозяйствах и у индивидуальных предпринимателей	47
30. Структура сельскохозяйственных угодий в личных подсобных и других индивидуальных хозяйствах граждан	48

31.	Структура общей земельной площади по видам использования в личных подсобных и других индивидуальных хозяйствах граждан	49
32.	Структура общей земельной площади по видам использования в личных подсобных и других индивидуальных хозяйствах граждан в сельских поселениях	50
33.	Структура общей земельной площади по видам использования в личных подсобных и других индивидуальных хозяйствах граждан в городских округах и в городских поселениях	51
34.	Структура общей земельной площади по видам использования в личных подсобных хозяйствах в сельских поселениях	52
35.	Структура общей земельной площади по видам использования в личных подсобных хозяйствах в городских округах и в городских поселениях	53
36.	Структура площади земельных участков по видам использования в некоммерческих объединениях граждан	54
37.	Структура площади земельных участков по видам использования в садоводческих некоммерческих объединениях граждан	55
38.	Структура площади земельных участков по видам использования в огороднических некоммерческих объединениях граждан	56
39.	Структура площади земельных участков по видам использования в дачных некоммерческих объединениях граждан	57

Группировки объектов переписи по размеру земельной площади

40.	Группировка сельскохозяйственных организаций по размеру земельной площади	60
41.	Группировка подсобных сельскохозяйственных предприятий несельскохозяйственных организаций по размеру земельной площади	80
42.	Группировка некоммерческих объединений граждан по размеру земельной площади	92
43.	Группировка садоводческих некоммерческих объединений граждан по размеру земельной площади	98
44.	Группировка огороднических некоммерческих объединений граждан по размеру земельной площади	104
45.	Группировка дачных некоммерческих объединений граждан по размеру земельной площади	110
46.	Группировка крестьянских (фермерских) хозяйств и индивидуальных предпринимателей по размеру земельной площади	116
47.	Группировка личных подсобных хозяйств по размеру земельной площади	140

	Методологические пояснения	154
--	----------------------------	-----

	Диаграммы	157
--	-----------	-----

ПРЕДИСЛОВИЕ

В томе 3 представлены итоги Всероссийской сельскохозяйственной переписи 2016 года о наличии и использовании земельных ресурсов в разрезе муниципальных районов Республики Татарстан.

В сборнике содержатся данные об общей земельной площади, размере сельскохозяйственных угодий в сельскохозяйственных организациях, крестьянских (фермерских) хозяйствах и у индивидуальных предпринимателей, личных подсобных и других индивидуальных хозяйств граждан в сельских поселениях, городских округах и городских поселениях, садоводческих, огороднических и дачных некоммерческих объединениях граждан, приведены группировки хозяйств по размеру земельной площади.

В отдельном разделе размещены таблицы по структуре сельскохозяйственных угодий в разрезе категорий хозяйств, земельной площади по видам использования в личных подсобных и других индивидуальных хозяйствах граждан и некоммерческих объединениях.

В издании представлены методологические пояснения к показателям, диаграммы по основным показателям наличия и использования земельных ресурсов.

СПИСОК СОКРАЩЕНИЙ

тыс.	- тысяча
га.	- гектар
г.	- год

В сборнике приняты условные обозначения:

- - явление отсутствует
- 0,0 - значение показателя меньше 0,1
- 0,00 - значение показателя меньше 0,01
- ... - данные не публикуются в целях обеспечения конфиденциальности первичных статистических данных, полученных от респондентов, в соответствии с Федеральным законом от 29 ноября 2007 г. № 282-ФЗ «Об официальном статистическом учете и системе государственной статистики в Российской Федерации» (п.5, ст. 4; ч. 1, ст. 9)

В отдельных случаях незначительные расхождения между итогом и суммой данных объясняются их округлением.



НАЛИЧИЕ И ИСПОЛЬЗОВАНИЕ ЗЕМЕЛЬНЫХ РЕСУРСОВ

1. ПЛОЩАДЬ ЗЕМЕЛЬ В

(на 1 июля 2016 года;

	Общая площадь земли	из нее сельскохозяй- ственные угодья	в том числе				
			пашня	сенокосы	пастбища	многолетние насаждения	залежь
РЕСПУБЛИКА ТАТАРСТАН	4197446.6	3994568.3	3376597.7	136316.9	449396.5	9168.9	23088.2
в том числе							
муниципальные районы:							
Агрызский	93880.9	84295.4	63772.6	...	14473.0	93.2	15.5
Азнакаевский	152989.8	135803.8	115174.4	2026.6	17812.3	196.5	594.0
Аксубаевский	98246.6	96167.8	90356.3	1475.2	3879.3	45.7	411.2
Актанышский	123167.9	117242.5	95566.9	6922.3	14624.5	93.8	34.9
Алексеевский	121522.5	120445.2	108100.0	5473.1	6813.0	58.1	1.0
Алькеевский	109964.8	108947.2	99473.0	4038.8	5128.7	57.1	249.7
Альметьевский	114988.2	106476.7	88072.8	1310.4	15315.5	438.5	1339.5
Апастовский	85070.7	81505.6	72464.3	657.4	8290.7	42.0	51.2
Арский	141260.3	134043.7	125390.0	2264.0	6194.1	143.9	51.7
Атнинский	58773.0	54832.1	48089.6	1673.1	5015.0	37.3	17.1
Бавлинский	73411.8	72004.6	55637.2	2866.5	13149.6	100.1	251.1
Балтасинский	86509.8	80882.3	73663.1	3362.5	3742.0	103.6	11.2
Бугульминский	81014.7	80389.8	72039.5	668.3	6144.3	156.8	1380.8
Буинский	130268.1	122829.4	103462.2	...	18108.3	120.9	585.6
Верхнеуслонский	66097.3	64440.6	45621.2	2202.5	14847.1	777.6	992.1
Высокогорский	95292.1	87303.7	70829.3	2468.1	12622.2	275.1	1108.9
Дрожжановский	89069.5	85698.5	74714.9	2305.0	8363.0	136.7	178.8
Елабужский	101590.2	95625.9	62293.8	6843.5	26106.8	182.4	199.4
Заинский	117436.7	111376.5	88302.5	4206.0	18351.0	100.1	416.9
Зеленодольский	71768.2	66842.6	49505.1	3567.0	8760.4	419.9	4590.2
Кайбицкий	69048.6	68527.1	57797.9	1229.0	9051.7	184.7	263.8
Камско-Устьинский	65631.4	64780.8	54920.4	253.8	8488.9	98.0	1019.7
Спасский	110409.8	110130.4	95698.1	5224.5	9079.5	51.4	76.9
Кукморский	102494.0	93603.0	82658.7	2839.0	7465.8	132.6	506.9
Лаишевский	82082.2	77727.0	59839.7	11037.1	6290.2	328.6	231.3
Лениногорский	106594.7	103847.3	91684.3	1012.8	10437.0	171.8	541.4
Мамадышский	150617.8	136851.1	101619.7	8976.0	25939.0	199.5	116.9
Менделеевский	41259.5	40565.2	33548.1	...	6411.0	53.9	307.3
Мензелинский	100361.8	96588.3	84335.4	12118.2	-	57.7	76.9
Муслюмовский	100022.2	99615.1	87088.3	5647.4	6632.7	67.8	178.8
Нижнекамский	94351.0	83357.9	65831.1	3885.1	12039.1	296.9	1305.7
Новошешминский	102372.2	101838.5	89540.1	1448.0	10616.9	29.4	204.2
Нурлатский	119347.0	111805.9	90963.7	4808.2	14837.8	996.8	199.4
Пестречинский	105487.5	100906.7	74126.3	4616.6	21040.6	163.9	959.2
Рыбно-Слободский	111678.1	110959.1	93962.9	1803.3	14586.5	288.1	318.3
Сабинский	71911.2	65305.2	59992.4	544.0	4568.8	70.6	129.3
Сармановский	118049.7	112225.6	99118.9	553.9	12418.0	111.5	23.3
Ютазинский	58433.7	56454.9	42075.3	2178.8	11762.2	60.6	378.1
Тетюшский	98630.1	95139.0	85401.4	1925.9	7191.1	104.3	516.3
Тюлячинский	63571.0	59642.9	49515.8	2133.1	7785.4	42.4	166.1
Тукаевский	99518.8	91624.0	83822.7	1242.9	3992.8	722.1	1843.5
Черемшанский	86590.2	83854.4	78350.3	471.6	4965.4	32.1	35.1
Чистопольский	119103.5	118258.0	110198.2	1299.4	6055.3	122.7	582.4
городские округа:							
Казань	6352.8	3165.1	1681.7	-	-	915.3	568.1
Набережные Челны	1204.8	642.1	297.3	-	-	286.7	58.1

ХОЗЯЙСТВАХ ВСЕХ КАТЕГОРИЙ
гектаров)

	Из общей площади сельскохозяйственных угодий фактически использовались	Мелиорированные земли ¹⁾			
		орошаемые сельскохозяйственные угодья	из них с фактически действующей оросительной системой	осушаемые сельскохозяйственные угодья	из них с фактически действующей осушительной сетью
РЕСПУБЛИКА ТАТАРСТАН	3828214.2	30774.1	9091.6	281.0	...
в том числе					
муниципальные районы:					
Агрызский	84119.8	-	-
Азнакаевский	134786.8	-	-
Аксубаевский	95691.6	-	-	-	-
Актанышский	116956.9	-	-	-	-
Алексеевский	120444.2	-	-
Алькеевский	106584.1	-	-
Альметьевский	99985.7	195.5	195.5	-	-
Апастовский	81454.4	-	-	-	-
Арский	131153.5	1659.5	1159.5	-	-
Атнинский	54334.0	1628.0	-	281.0	...
Бавлинский	71753.4	-	-
Балтасинский	80401.2	3576.0	...	-	-
Бугульминский	78719.4	-	-
Буинский	120166.2	-	-
Верхнеуслонский	49646.5	-	-	-	-
Высокогорский	85437.8	-	-
Дрожжановский	84519.7	-	-	-	-
Елабужский	86901.3	-	-	-	-
Заинский	110867.6	-	-	-	-
Зеленодольский	51600.5	27.0	27.0	-	-
Кайбицкий	67858.4	-	-
Камско-Устьинский	61440.3	-	-
Спасский	106526.5	-	-	-	-
Кукморский	92449.1	1429.9	344.7	-	-
Лаишевский	69395.2	2568.5	608.3	-	-
Лениногорский	82963.9	811.0	811.0	-	-
Мамадышский	118727.2	839.4	744.3	-	-
Менделеевский	36533.7	-	-	-	-
Мензелинский	96511.4	-	-
Муслимовский	99423.3	-	-	-	-
Нижнекамский	67833.4	1465.2	591.0	-	-
Новошешминский	101451.3	-	-	-	-
Нурлатский	105462.9	-	-
Пестречинский	97026.9	5516.2	...	-	-
Рыбно-Слободский	107496.0	...	-	-	-
Сабинский	63919.6	3542.1	...	-	-
Сармановский	110594.4	2751.0	...	-	-
Ютазинский	55732.5	-	-
Тетюшский	93976.4	361.3	...	-	-
Тюлячинский	57408.6	-	-
Тукаевский	88509.9	-	-
Черемшанский	82485.3	-	-
Чистопольский	115782.6	-	-	-	-
городские округа:					
Казань	2596.9	-	-
Набережные Челны	584.0	-	-	-	-

¹⁾ По сельскохозяйственным организациям, крестьянским (фермерским) хозяйствам и индивидуальным предпринимателям.

2. ПЛОЩАДЬ ЗЕМЕЛЬ

(на 1 июля 2016 года;

	Общая площадь земли	из нее сельскохозяй- ственные угодья	в том числе				
			пашня	сенокосы	пастбища	многолетние насаждения	залежь
РЕСПУБЛИКА ТАТАРСТАН	3411946.3	3253401.8	2738781.4	104308.8	402460.4	2146.7	5704.5
в том числе							
муниципальные районы:							
Агрызский	86150.0	77038.0	56624.0	...	14473.0	-	-
Азнакаевский	119748.0	105302.4	87059.2	1405.0	16775.0
Аксубаевский	89428.0	87730.0	82219.0	1463.0	3864.0	-	...
Актанышский	112146.4	107259.8	87246.1	5996.0	14017.7	-	-
Алексеевский	100890.1	100244.2	88363.6	5283.0	6597.6	-	-
Алькеевский	102977.9	102453.4	94362.0	3220.0	4871.4	-	-
Альметьевский	87439.5	80184.3	64929.2	1037.8	14127.3
Апастовский	79666.1	76465.6	67552.5	...	8256.1	-	-
Арский	128143.1	121733.8	113292.8	2247.0	...	-	-
Атнинский	56968.0	53406.0	46718.0	...	5015.0	-	-
Бавлинский	31237.6	30652.0	21728.1	1938.0	6985.9	-	-
Балтасинский	80125.2	75054.7	68048.0	3273.0	-
Бугульминский	70311.8	70310.8	63413.0	...	6102.0	-	432.8
Буинский	100510.6	93974.0	77089.0	...	16788.0
Верхнеуслонский	56479.5	55910.8	40739.0	110.0	14551.5
Высокогорский	84634.7	78442.0	64390.0	1700.0	12286.8	-	...
Дрожжановский	66108.0	63309.0	53423.0	2123.0	7687.4	75.6	-
Елабужский	86801.1	81404.8	...	4857.7	24861.4	-	-
Заинский	104833.9	99367.5	77107.5	4183.0	...	-	-
Зеленодольский	63573.5	60484.8	45716.9	3274.9	8628.6	-	2864.4
Кайбицкий	64874.6	64615.6	54268.9	...	8934.7
Камско-Устьинский	61047.8	60552.7	51366.2	-	585.7
Спасский	63418.4	63418.4	59508.0	-	-
Кукморский	84365.7	76313.7	65714.7	2839.0	...	-	...
Лаишевский	60486.1	57898.4	47501.6	5055.0	5341.8	-	-
Лениногорский	92722.3	90833.0	79498.0	955.0	10345.0	-	...
Мамадышский	134454.1	121282.5	86641.0	...	25939.0	...	-
Менделеевский	24510.0	3505.0	-	-
Мензелинский	85713.0	82543.0	71026.0	11517.0	-	-	-
Муслюмовский	64501.8	64497.0	54041.7	4344.3	6111.0	-	-
Нижнекамский	79375.7	69848.8	55457.2	2430.6	11698.8	-	262.2
Новошешминский	77330.1	77039.5	68149.0	988.0	7902.5	-	-
Нурлатский	75184.1	70906.5	57740.0	2870.0	9400.8
Пестречинский	86327.8	83045.3	59872.4	3645.9	18960.1	...	564.1
Рыбно-Слободский	73136.7	72875.7	61418.0	862.0	10377.7	...	-
Сабинский	60686.0	55081.3	50423.0	...	4206.3	-	-
Сармановский	109322.4	104026.4	91056.4	552.0	12418.0	-	-
Ютазинский	31191.6	30161.8	22314.1	462.0	7385.7	-	-
Тетюшский	75335.6	72615.1	64814.8	1652.0	6085.3
Тюлячинский	57922.1	54190.1	44306.0	2014.0	7761.1	-	...
Тукаевский	72681.1	70057.0	66928.0	165.0	2946.0	-	...
Черемшанский	69524.3	67291.3	62057.3	269.0	...	-	-
Чистопольский	99507.5	99345.6	92494.2	882.6	5869.8	-	...
городские округа:							
Казань	-	-	-	-
Набережные Челны	-	-	-	...	-

СЕЛЬСКОХОЗЯЙСТВЕННЫХ ОРГАНИЗАЦИЙ
гектаров)

	Из общей площади сельскохозяйственных угодий фактически использовались	Мелиорированные земли			
		орошаемые сельскохозяйственные угодья	из них с фактически действующей оросительной системой	осушаемые сельскохозяйственные угодья	из них с фактически действующей осушительной сетью
РЕСПУБЛИКА ТАТАРСТАН	3127939.8	27988.6	7388.3	281.0	...
в том числе					
муниципальные районы:					
Агрызский	77038.0	-	-
Азнакаевский	105236.3	-	-
Аксубаевский	87487.0	-	-	-	-
Актанышский	107175.2	-	-	-	-
Алексеевский	100244.2	-	-	-	-
Алькеевский	100521.6	-	-
Альметьевский	75849.8	-	-
Апастовский	76465.6	-	-	-	-
Арский	118928.3	-	-
Атнинский	52925.0	1628.0	-	281.0	...
Бавлинский	30652.0	-	-	-	-
Балтасинский	74584.7	3576.0	...	-	-
Бугульминский	69873.0	-	-	-	-
Буинский	93950.0	-	-	-	-
Верхнеуслонский	43718.8	-	-	-	-
Высокогорский	77739.8	-	-
Дрожжановский	62309.0	-	-	-	-
Елабужский	74578.5	-	-	-	-
Заинский	99357.5	-	-	-	-
Зеленодольский	...	-	-	-	-
Кайбицкий	64187.9	-	-
Камско-Устьинский	57739.9	-	-
Спасский	60418.4	-	-	-	-
Кукморский	75365.7	996.0	250.0	-	-
Лаишевский	55614.0	2563.5	...	-	-
Лениногорский	70931.0	811.0	811.0	-	-
Мамадышский	103275.5	-	-
Менделеевский	...	-	-	-	-
Мензелинский	82543.0	-	-	-	-
Муслимовский	64497.0	-	-	-	-
Нижнекамский	55892.0	-	-
Новошешминский	77039.5	-	-	-	-
Нурлатский	64998.2	-	-	-	-
Пестречинский	80136.9	5516.2	...	-	-
Рыбно-Слободский	72046.0	...	-	-	-
Сабинский	54181.0	-	-
Сармановский	102642.4	...	-	-	-
Ютазинский	29847.8	-	-	-	-
Тетюшский	72129.1	-	-
Тюлячинский	52039.0	-	-
Тукаевский	69157.0	-	-
Черемшанский	67291.3	-	-	-	-
Чистопольский	97353.6	-	-	-	-
городские округа:					
Казань	-	-
Набережные Челны	...	-	-	-	-

3. ПЛОЩАДЬ ЗЕМЕЛЬ СЕЛЬСКОХОЗЯЙСТВЕННЫХ ОРГАНИЗАЦИЙ,

(на 1 июля 2016 года;

	Общая площадь земли	из нее сельскохозяй- ственные угодья	в том числе				
			пашня	сенокосы	пастбища	многолетние насаждения	залежь
РЕСПУБЛИКА ТАТАРСТАН	2445060.1	2325082.1	1976184.0	62218.4	283214.5	1260.7	2204.4
в том числе							
муниципальные районы:							
Агрызский	-	-
Азнакаевский	86985.0	77193.3	...	1122.0	13595.0
Аксубаевский	80966.0	79339.0	75158.0	-	-
Актанышский	75536.5	72949.9	60390.0	-	-
Алексеевский	78315.9	77898.1	70557.5	...	4640.6	-	-
Алькеевский	98132.4	97916.4	90473.0	-	-
Альметьевский	51000.9	44817.4	37601.0	216.0	6915.4	...	-
Апастовский	-	-
Арский	90333.8	85621.0	79079.0	1985.0	4557.0	-	-
Атнинский	56968.0	53406.0	46718.0	...	5015.0	-	-
Бавлинский	-	...	-	-
Балтасинский	71221.5	66679.0	60468.0	2842.0	3369.0	-	-
Бугульминский	33185.8	33185.8	26288.0	...	6102.0	-	432.8
Буинский	91252.6	84716.0	68348.0	-	-
Верхнеуслонский	49957.2	49388.5	35195.0	-	...
Высокогорский	38005.2	35045.0	28894.0	-	...
Дрожжановский	56784.0	54111.0	45721.0	-
Елабужский	-	-
Заинский	97523.4	92057.0	70200.0	-	-
Зеленодольский	53596.9	51767.5	41126.4	2883.0	...	-	...
Кайбицкий	56287.0	56287.0	46958.0	...	7960.0	...	-
Камско-Устьинский	60332.4	60332.4	-	...
Спасский	36431.4	36431.4	-	-
Кукморский	82308.0	74256.0	63657.0	2839.0	...	-	...
Лаишевский	29155.6	27746.3	25419.3	1367.0	960.0	-	-
Лениногорский	60564.2	60176.0	56719.0	-	-
Мамадышский	68921.8	63260.0	49912.0	-	-
Менделеевский	-	...	-	-
Мензелинский	...	39485.0	34771.0	...	-	-	-
Муслюмовский	62734.6	62734.6	6111.0	-	-
Нижнекамский	68503.7	59012.7	-	...
Новошешминский	-	-
Нурлатский	65747.9	61953.3	50330.0	2569.0	8195.6	...	-
Пестречинский	62576.5	59479.3	45051.8	...	13071.5	-	194.0
Рыбно-Слободский	19938.0	19938.0	15282.0	-	-
Сабинский	51548.0	46812.0	42925.0	389.0	3498.0	-	-
Сармановский	108499.0	103210.0	90270.0	552.0	...	-	-
Ютазинский	-	-
Тетюшский	23313.8	22364.3	-	...
Тюлячинский	-	-
Тукаевский	51886.1	49871.0	48778.0	...	1026.0	-	...
Черемшанский	-	-
Чистопольский	65620.3	65620.3	4888.5	-	...
городские округа:							
Казань	...	-	-	-	-	-	-
Набережные Челны	-	-	-	...	-

НЕ ОТНОСЯЩИХСЯ К СУБЪЕКТАМ МАЛОГО ПРЕДПРИНИМАТЕЛЬСТВА

гектаров)

	Из общей площади сельскохозяйственных угодий фактически использовались	Мелиорированные земли			
		орошаемые сельскохозяйственные угодья	из них с фактически действующей оросительной системой	осушаемые сельскохозяйственные угодья	из них с фактически действующей осушительной сетью
РЕСПУБЛИКА ТАТАРСТАН	2242476.3	23744.2	4495.0	281.0	...
в том числе					
муниципальные районы:					
Агрызский	-	-
Азнакаевский	77190.1	-	-
Аксубаевский	79339.0	-	-	-	-
Актанышский	72949.9	-	-	-	-
Алексеевский	77898.1	-	-	-	-
Алькеевский	97413.6	-	-
Альметьевский	42054.9	-	-
Апастовский	...	-	-	-	-
Арский	83479.7	-	-	-	-
Атнинский	52925.0	1628.0	-	281.0	...
Бавлинский	...	-	-	-	-
Балтасинский	66465.0	-	-
Бугульминский	32748.0	-	-	-	-
Буинский	84716.0	-	-	-	-
Верхнеуслонский	37713.5	-	-	-	-
Высокогорский	34979.8	-	-
Дрожжановский	53111.0	-	-	-	-
Елабужский	...	-	-	-	-
Заинский	92057.0	-	-	-	-
Зеленодольский	41661.6	-	-	-	-
Кайбицкий	56287.0	-	-	-	-
Камско-Устьинский	...	-	-	-	-
Спасский	...	-	-	-	-
Кукморский	73308.0	...	250.0	-	-
Лаишевский	27746.3	-	-
Лениногорский	-	-
Мамадышский	63260.0	-	-
Менделеевский	...	-	-	-	-
Мензелинский	39485.0	-	-	-	-
Муслюмовский	62734.6	-	-	-	-
Нижнекамский	-	-
Новошешминский	...	-	-	-	-
Нурлатский	56154.0	-	-	-	-
Пестречинский	58446.3	-	-
Рыбно-Слободский	19938.0	...	-	-	-
Сабинский	46252.0	...	-	-	-
Сармановский	101856.0	...	-	-	-
Ютазинский	...	-	-	-	-
Тетюшский	22350.3	-	-	-	-
Тюлячинский	...	-	-	-	-
Тукаевский	49282.0	-	-
Черемшанский	...	-	-	-	-
Чистопольский	...	-	-	-	-
городские округа:					
Казань	-	-	-	-	-
Набережные Челны	...	-	-	-	-

4. ПЛОЩАДЬ ЗЕМЕЛЬ МАЛЫХ

(на 1 июля 2016 года;

	Общая площадь земли	из нее сельско- хозяйствен- ные угодья	в том числе				
			пашня	сенокосы	пастбища	многолетние насаждения	залежь
РЕСПУБЛИКА ТАТАРСТАН	935304.2	898691.2	741469.1	38770.1	115103.6	386.2	2962.3
в том числе							
муниципальные районы:							
Агрызский	-	-
Азнакаевский	283.0	3180.0	...	-
Аксубаевский	-	...
Актанышский	-	-
Алексеевский	22574.2	22346.1	17806.1	...	1957.0	-	-
Алькеевский	-	-
Альметьевский	35987.9	34942.2	26904.5	821.8	7211.9	-	...
Апастовский	17450.0	16874.0	15754.9	-	-
Арский	37473.4	35861.0	33962.0	262.0	...	-	-
Атнинский	-	-	-	-	-	-	-
Бавлинский	22363.7	22124.7	15871.9	...	4446.8	-	-
Балтасинский	431.0	-
Бугульминский	36168.0	36167.0	36167.0	-	-	-	-
Буинский	9258.0	9258.0	8741.0	-
Верхнеуслонский
Высокогорский	46629.5	43397.0	35496.0	-	-
Дрожжановский	-
Елабужский	63189.1	61881.8	19581.4	-	-
Заинский	7310.5	7310.5	6907.5	-	-
Зеленодольский	8902.7	7783.5	3809.5	-	...
Кайбицкий	7310.9	-	...	-	...
Камско-Устьинский	-	-	...
Спасский	-	-	-	-
Кукморский	2057.7	2057.7	2057.7	-	-	-	-
Лаишевский	26114.6	24976.6	21117.8	985.1	2873.7	-	-
Лениногорский	6606.0	-	...
Мамадышский	60998.5	53701.5	34014.0	7139.0	12507.0	...	-
Менделеевский	14002.0	13592.0	11326.0	-	-
Мензелинский	43686.0	-	-	-
Муслюмовский	-	-	-
Нижнекамский	10647.2	-	...
Новошешминский	-	-
Нурлатский	9436.2	8953.2	7410.0	301.0	1205.2
Пестречинский	21948.1	21822.7	13795.4	2381.9	5645.4	-	-
Рыбно-Слободский	53198.7	52937.7	46136.0	-
Сабинский	9138.0	8269.3	7498.0	...	708.3	-	-
Сармановский	-	-	-	-
Ютазинский	22890.6	21882.8	15018.1	-	-
Тетюшский	52021.8	50250.8
Тюлячинский	-	...
Тукаевский	18150.0	...	1920.0	-	-
Черемшанский	48217.0	46452.0	43108.0	-	-
Чистопольский	32883.0	533.0	...	-	-
городские округа:							
Казань	-	-	-	-	-	-	-
Набережные Челны	-	-	-	-	-	-	-

СЕЛЬСКОХОЗЯЙСТВЕННЫХ ПРЕДПРИЯТИЙ
гектаров)

	Из общей площади сельскохозяйственных угодий фактически использовались	Мелиорированные земли			
		орошаемые сельскохозяйственные угодья	из них с фактически действующей оросительной системой	осушаемые сельскохозяйственные угодья	из них с фактически действующей осушительной сетью
РЕСПУБЛИКА ТАТАРСТАН	860941.2	4077.0	2770.9	-	-
в том числе					
муниципальные районы:					
Агрызский	-	-
Азнакаевский	-	-
Аксубаевский	...	-	-	-	-
Актанышский	...	-	-	-	-
Алексеевский	22346.1	-	-	-	-
Алькеевский	...	-	-	-	-
Альметьевский	33370.2	-	-
Апастовский	16874.0	-	-	-	-
Арский	35215.0	-	-
Атнинский	-	-	-	-	-
Бавлинский	22124.7	-	-	-	-
Балтасинский	-	-	-
Бугульминский	36167.0	-	-	-	-
Буинский	9234.0	-	-	-	-
Верхнеуслонский	...	-	-	-	-
Высокогорский	42760.0	-	-	-	-
Дрожжановский	...	-	-	-	-
Елабужский	58994.5	-	-	-	-
Заинский	7300.5	-	-	-	-
Зеленодольский	...	-	-	-	-
Кайбицкий	7900.9	-	-
Камско-Устьинский	-	-
Спасский	...	-	-	-	-
Кукморский	2057.7	...	-	-	-
Лаишевский	24749.6	-	-
Лениногорский	-	-
Мамадышский	36466.5	-	-
Менделеевский	13592.0	-	-	-	-
Мензелинский	...	-	-	-	-
Муслюмовский	...	-	-	-	-
Нижнекамский	-	-
Новошешминский	...	-	-	-	-
Нурлатский	8844.2	-	-	-	-
Пестречинский	20424.6	...	-	-	-
Рыбно-Слободский	52108.0	-	-	-	-
Сабинский	7929.0	-	-
Сармановский	...	-	-	-	-
Ютазинский	...	-	-	-	-
Тетюшский	49778.8	-	-
Тюлячинский	-	-
Тукаевский	19875.0	...	-	-	-
Черемшанский	...	-	-	-	-
Чистопольский	...	-	-	-	-
городские округа:					
Казань	-	-	-	-	-
Набережные Челны	-	-	-	-	-

5. ПЛОЩАДЬ ЗЕМЕЛЬ МАЛЫХ СЕЛЬСКОХОЗЯЙСТВЕННЫХ

(на 1 июля 2016 года;

	Общая площадь земли	из нее сельскохо- зяйствен- ные угодья	в том числе				
			пашня	сенокосы	пастбища	многолетние насаждения	залежь
РЕСПУБЛИКА ТАТАРСТАН	768369.1	736212.6	608371.8	32324.5	92437.1	253.0	2826.3
в том числе							
муниципальные районы:							
Агрызский	-	-
Азнакаевский	283.0	3180.0	...	-
Аксубаевский	-	...
Актанышский	-	-
Алексеевский	17077.2	16855.1	13402.1	-	-
Алькеевский	-	-
Альметьевский	21378.9	20781.2	15689.1	560.8	4531.3	-	-
Апастовский	10475.0	9918.0	8851.9	...	1040.1	-	-
Арский	33004.4	31392.0	29493.0	262.0	...	-	-
Атнинский	-	-	-	-	-	-	-
Бавлинский	17872.5	17633.5	11786.0	-	-
Балтасинский	8062.0	7548.0	6764.0	431.0	...	-	-
Бугульминский	28274.4	28274.4	28274.4	-	-	-	-
Буинский	4775.0	4775.0	4285.0	-	...	-	...
Верхнеуслонский	-	-
Высокогорский	796.0	...	-	-
Дрожжановский	-
Елабужский	51725.0	51063.0	31103.0	4392.7	15567.3	-	-
Заинский	-	-
Зеленодольский	8870.2	7751.0	3777.0	-	...
Кайбицкий	-	...	-	...
Камско-Устьинский	-	...	-	-	-
Спасский	-	-	-	-
Кукморский	-	-	-	-
Лаишевский	18887.7	17903.7	15253.0	560.0	2090.7	-	-
Лениногорский	22300.3	21772.0	15984.0	-	...
Мамадышский	38540.0	32727.0	18506.0	-	-
Менделеевский	14002.0	13592.0	11326.0	-	-
Мензелинский	43686.0	-	-	-
Муслюмовский	-	-	-	-
Нижнекамский	-	...	-	...
Новошешминский	-	-
Нурлатский	6794.2	6368.2	5057.0	-	-
Пестречинский	13946.3	13838.4	11132.0	...	2121.4	-	-
Рыбно-Слободский	45207.7	44946.7	38859.0	452.0	5417.7	...	-
Сабинский	8044.0	-	-
Сармановский	-	-	-	-	-	-	-
Ютазинский	6433.7	-	-
Тетюшский	47524.0	45753.0	40371.0	-	...
Тюлячинский	15403.1	14588.1	12882.0	...	1382.1	-	-
Тукаевский	17432.0	16868.0	15640.0	-	-
Черемшанский	29590.0	28185.0	25210.0	...	2910.0	-	-
Чистопольский	28305.0	28305.0	26812.0	533.0	...	-	-
городские округа:							
Казань	-	-	-	-	-	-	-
Набережные Челны	-	-	-	-	-	-	-

ПРЕДПРИЯТИЙ (БЕЗ МИКРОПРЕДПРИЯТИЙ)
гектаров)

	Из общей площади сельскохозяйственных угодий фактически использовались	Мелиорированные земли			
		орошаемые сельскохозяйственные угодья	из них с фактически действующей оросительной системой	осушаемые сельскохозяйственные угодья	из них с фактически действующей осушительной сетью
РЕСПУБЛИКА ТАТАРСТАН	707946.9	3097.5	1902.5	-	-
в том числе					
муниципальные районы:					
Агрызский	-	-
Азнакаевский	-	-
Аксубаевский	...	-	-	-	-
Актанышский	...	-	-	-	-
Алексеевский	16855.1	-	-	-	-
Алькеевский	...	-	-	-	-
Альметьевский	19846.2	-	-	-	-
Апастовский	9918.0	-	-	-	-
Арский	30746.0	-	-
Атнинский	-	-	-	-	-
Бавлинский	17633.5	-	-	-	-
Балтасинский	7292.0	...	-	-	-
Бугульминский	28274.4	-	-	-	-
Буинский	4751.0	-	-	-	-
Верхнеуслонский	...	-	-	-	-
Высокогорский	...	-	-	-	-
Дрожжановский	...	-	-	-	-
Елабужский	51063.0	-	-	-	-
Заинский	...	-	-	-	-
Зеленодольский	4547.0	-	-	-	-
Кайбицкий	-	-
Камско-Устьинский	-	-	-	-	-
Спасский	...	-	-	-	-
Кукморский	...	-	-	-	-
Лаишевский	17676.7	-	-
Лениногорский	19830.0	-	-	-	-
Мамадышский	15492.0	-	-	-	-
Менделеевский	13592.0	-	-	-	-
Мензелинский	...	-	-	-	-
Муслюмовский	...	-	-	-	-
Нижнекамский	-	-	-
Новошешминский	...	-	-	-	-
Нурлатский	6368.2	-	-	-	-
Пестречинский	13662.4	...	-	-	-
Рыбно-Слободский	44211.0	-	-	-	-
Сабинский	-	-
Сармановский	-	-	-	-	-
Ютазинский	21363.8	-	-	-	-
Тетюшский	45323.0	-	-
Тюлячинский	14021.0	-	-	-	-
Тукаевский	16565.0	-	-	-	-
Черемшанский	28185.0	-	-	-	-
Чистопольский	28305.0	-	-	-	-
городские округа:					
Казань	-	-	-	-	-
Набережные Челны	-	-	-	-	-

6. ПЛОЩАДЬ ЗЕМЕЛЬ СЕЛЬСКОХОЗЯЙСТВЕННЫХ

(на 1 июля 2016 года;

	Общая площадь земли	из нее сельскохо- зяйствен- ные угодья	в том числе				
			пашня	сенокосы	пастбища	многолетние насаждения	залежь
РЕСПУБЛИКА ТАТАРСТАН	166935.1	162478.6	133097.3	6445.6	22666.5	133.2	136.0
в том числе							
муниципальные районы:							
Агрызский	-	-	-	-	-	-	-
Азнакаевский	-	-	-	-	-	-	-
Аксубаевский	-	-	-	-
Актанышский	-	-
Алексеевский	5497.0	5491.0	4404.0	-	-
Алькеевский	-	-
Альметьевский	14609.0	14161.0	11215.4	261.0	2680.6	-	...
Апастовский	6975.0	6956.0	6903.0	-	...	-	-
Арский	4469.0	4469.0	4469.0	-	-	-	-
Атнинский	-	-	-	-	-	-	-
Бавлинский	4491.2	4491.2	4085.9	-	-
Балтасинский	-	-	...	-
Бугульминский	7893.6	7892.6	7892.6	-	-	-	-
Буинский	4483.0	4483.0	4456.0	-	-	...	-
Верхнеуслонский	-	...	-	-	...
Высокогорский	-	-	-
Дрожжановский	-	-	-	-	-	-	-
Елабужский	11464.1	10818.8	4014.1	-	-
Заинский	-	-	-	-
Зеленодольский	32.5	32.5	32.5	-	-	-	-
Кайбицкий	-	-	-	-
Камско-Устьинский	-	-	-	...
Спасский	-	-	-	-
Кукморский	-	-	-	-
Лаишевский	7226.9	7072.9	5864.8	425.1	783.0	-	-
Лениногорский	-	...	-	-
Мамадышский	22458.5	20974.5	15508.0	-
Менделеевский	-	-	-	-	-	-	-
Мензелинский	-	-	-	-	-	-	-
Муслюмовский	-	-	-
Нижнекамский	-	-	...
Новошешминский	-	-	-	-	-	-	-
Нурлатский	2642.0	2585.0	2353.0
Пестречинский	8001.8	7984.3	2663.4	...	3524.0	-	-
Рыбно-Слободский	7991.0	7991.0	7277.0	-	-
Сабинский	1094.0	-	...	-	-
Сармановский	-	-	-	-
Ютазинский	-	...	-	-
Тетюшский	4497.8	4497.8	...	-	-	...	-
Тюлячинский	391.0	...	-	...
Тукаевский	2510.0	-	...	-	-
Черемшанский	18627.0	18267.0	17898.0	-	...	-	-
Чистопольский	4578.0	-	-	-	-
городские округа:							
Казань	-	-	-	-	-	-	-
Набережные Челны	-	-	-	-	-	-	-

МИКРОПРЕДПРИЯТИЙ
гектаров)

	Из общей площади сельскохозяйственных угодий фактически использовались	Мелиорированные земли			
		орошаемые сельскохозяйственные угодья	из них с фактически действующей оросительной системой	осушаемые сельскохозяйственные угодья	из них с фактически действующей осушительной сетью
РЕСПУБЛИКА ТАТАРСТАН	152994.3	979.6	868.5	-	-
в том числе					
муниципальные районы:					
Агрызский	-	-	-	-	-
Азнакаевский	-	-	-	-	-
Аксубаевский	...	-	-	-	-
Актанышский	...	-	-	-	-
Алексеевский	5491.0	-	-	-	-
Алькеевский	-	-	-	-	-
Альметьевский	13524.0	-	-
Апастовский	6956.0	-	-	-	-
Арский	4469.0	-	-	-	-
Атнинский	-	-	-	-	-
Бавлинский	4491.2	-	-	-	-
Балтасинский	...	-	-	-	-
Бугульминский	7892.6	-	-	-	-
Буинский	4483.0	-	-	-	-
Верхнеуслонский	...	-	-	-	-
Высокогорский	...	-	-	-	-
Дрожжановский	-	-	-	-	-
Елабужский	7931.5	-	-	-	-
Заинский	...	-	-	-	-
Зеленодольский	...	-	-	-	-
Кайбицкий	...	-	-	-	-
Камско-Устьинский	-	-
Спасский	...	-	-	-	-
Кукморский	-	-	-
Лаишевский	7072.9	-	-
Лениногорский	-	-
Мамадышский	20974.5	-	-
Менделеевский	-	-	-	-	-
Мензелинский	-	-	-	-	-
Муслюмовский	...	-	-	-	-
Нижнекамский	-	-
Новошешминский	-	-	-	-	-
Нурлатский	2476.0	-	-	-	-
Пестречинский	6762.2	-	-	-	-
Рыбно-Слободский	7897.0	-	-	-	-
Сабинский	-	-	-
Сармановский	...	-	-	-	-
Ютазинский	...	-	-	-	-
Тетюшский	4455.8	-	-	-	-
Тюлячинский	-	-
Тукаевский	3310.0	...	-	-	-
Черемшанский	...	-	-	-	-
Чистопольский	...	-	-	-	-
городские округа:					
Казань	-	-	-	-	-
Набережные Челны	-	-	-	-	-

7. ПЛОЩАДЬ ЗЕМЕЛЬ ПОДСОБНЫХ СЕЛЬСКОХОЗЯЙСТВЕННЫХ

(на 1 июля 2016 года;

	Общая площадь земли	из нее сельскохозяй- ственные угодья	в том числе				
			пашня	сенокосы	пастбища	многолетние насаждения	залежь
РЕСПУБЛИКА ТАТАРСТАН	31582.0	29628.5	21128.3	3320.4	4142.3	499.8	537.8
в том числе							
муниципальные районы:							
Агрызский	-	-	-	-	-	-	-
Азнакаевский	-	-	-	...
Аксубаевский	-	-	-
Актанышский	-	-
Алексеевский	-	-	-	-	-	-	-
Алькеевский	-	-	-	-
Альметьевский	450.7	424.7	423.7	-	-	...	-
Апастовский	-	-	-	-
Арский	336.0	251.8	251.8	-	-	-	-
Атнинский	-	-	-	-	-	-	-
Бавлинский	-	-
Балтасинский	-	...	-	-
Бугульминский	958.0	958.0	958.0	-	-	-	-
Буинский	-	-	-	-	-	-	-
Верхнеуслонский	-	-	...	-
Высокогорский	-	-	-	-	-	-	-
Дрожжановский	-	-	-	-
Елабужский	-	...	-	-
Заинский	-	-	-	-	-	-	-
Зеленодольский	1073.9	933.8	781.0	-	...
Кайбицкий	-	-	...	-	-
Камско-Устьинский	-	-	-	-
Спасский	-	-	-	-
Кукморский	-	-	-	-	-	-	-
Лаишевский	5216.0	5175.5	964.6	2702.9	1508.1	-	-
Лениногорский	-	...	-	-
Мамадышский	4533.8	4321.0	2715.0	-	-
Менделеевский	-	-	-	-
Мензелинский	-	-	-	-
Муслимовский	-	-	-	-
Нижнекамский	224.8	-	-	-	...
Новошешминский	-	-	-	-	-	-	-
Нурлатский	-	-	-	-	-	-	-
Пестречинский	1803.2	1743.3	1025.2	...	243.2	...	370.1
Рыбно-Слободский	-	-	-	-	-	-	-
Сабинский	-	-	-	-	-	-	-
Сармановский	-	...	-	-
Ютазинский	-	-	-	-
Тетюшский	-	-	-	-	-	-	-
Тюлячинский	-	-	-	-	-	-	-
Тукаевский	-	-	-	-	...
Черемшанский	-	-	-	-
Чистопольский	1004.2	-	-
городские округа:							
Казань	-	-	-	-
Набережные Челны	-	-	-	-	-	-	-

ПРЕДПРИЯТИЙ НЕСЕЛЬСКОХОЗЯЙСТВЕННЫХ ОРГАНИЗАЦИЙ
(гектаров)

	Из общей площади сельскохозяйственных угодий фактически использовались	Мелиорированные земли			
		орошаемые сельскохозяйственные угодья	из них с фактически действующей оросительной системой	осушаемые сельскохозяйственные угодья	из них с фактически действующей осушительной сетью
РЕСПУБЛИКА ТАТАРСТАН	24522.2	167.4	122.4	-	-
в том числе					
муниципальные районы:					
Агрызский	-	-	-	-	-
Азнакаевский	...	-	-	-	-
Аксубаевский	...	-	-	-	-
Актанышский	...	-	-	-	-
Алексеевский	-	-	-	-	-
Алькеевский	...	-	-	-	-
Альметьевский	424.7	-	-	-	-
Апастовский	...	-	-	-	-
Арский	233.6	-	-
Атнинский	-	-	-	-	-
Бавлинский	...	-	-	-	-
Балтасинский	...	-	-	-	-
Бугульминский	958.0	-	-	-	-
Буинский	-	-	-	-	-
Верхнеуслонский	...	-	-	-	-
Высокогорский	-	-	-	-	-
Дрожжановский	...	-	-	-	-
Елабужский	...	-	-	-	-
Заинский	-	-	-	-	-
Зеленодольский	...	-	-	-	-
Кайбицкий	-	-	-	-	-
Камско-Устьинский	...	-	-	-	-
Спасский	...	-	-	-	-
Кукморский	-	-	-	-	-
Лаишевский	3118.1	...	-	-	-
Лениногорский	...	-	-	-	-
Мамадышский	3549.0	...	-	-	-
Менделеевский	...	-	-	-	-
Мензелинский	...	-	-	-	-
Муслимовский	...	-	-	-	-
Нижнекамский	-	-
Новошешминский	-	-	-	-	-
Нурлатский	-	-	-	-	-
Пестречинский	1266.0	-	-	-	-
Рыбно-Слободский	-	-	-	-	-
Сабинский	-	-	-	-	-
Сармановский	...	-	-	-	-
Ютазинский	-	-	-	-	-
Тетюшский	-	-	-	-	-
Тюлячинский	-	-	-	-	-
Тукаевский	-	-	-	-	-
Черемшанский	...	-	-	-	-
Чистопольский	...	-	-	-	-
городские округа:					
Казань	-	-
Набережные Челны	-	-	-	-	-

8. ПЛОЩАДЬ ЗЕМЕЛЬ КРЕСТЬЯНСКИХ (ФЕРМЕРСКИХ)

(на 1 июля 2016 года;

	Общая площадь земли	из нее сельскохозяй- ственные угодья	в том числе				
			пашня	сенокосы	пастбища	многолетние насаждения	залежь
РЕСПУБЛИКА ТАТАРСТАН	608039.5	597178.7	521202.7	28116.8	46571.7	264.2	1023.3
в том числе							
муниципальные районы:							
Агрызский	3424.7	3424.7	3424.7	-	-	-	-
Азнакаевский	28479.0	26659.1	25043.0	...	1036.2
Аксубаевский	4388.8	4385.3	4368.5	-	...	-	...
Актанышский	6469.8	6402.1	4857.0	925.3	-
Алексеевский	17325.5	17289.1	17086.5	...	190.6	-	-
Алькеевский	4341.0	4247.9	3393.3	626.9	227.7	-	-
Альметьевский	21751.4	21467.7	20006.0	267.2	1186.0
Апастовский	2629.0	2628.8	2594.2	-	34.6	-	-
Арский	7849.3	7762.7	7721.2	...	-	...	-
Атнинский	148.0	142.9	142.9	-	-	-	-
Бавлинский	39412.3	38894.8	31841.9	...	6137.9	-	-
Балтасинский	3069.6	3068.1	2967.1	89.5	-
Бугульминский	7085.1	7085.1	6840.2	...	40.0	...	40.7
Буинский	25507.0	25318.0	23962.0	-
Верхнеуслонский	6030.6	5990.5	3562.0	2026.0	288.3	-	...
Высокогорский	6071.5	5820.0	4884.0	613.3	322.7	-	-
Дрожжановский	17193.4	17063.8	16205.2	182.0	675.6	...	-
Елабужский	11736.6	11710.6	8480.2	1985.0	1245.4	-	-
Заинский	8408.9	8408.9	8122.7	-	-
Зеленодольский	1681.8	1558.5	1058.0	73.3	124.0	32.5	270.7
Кайбицкий	1996.8	1996.8	1877.8	-	117.0	...	-
Камско-Устьинский	2656.6	2656.6	2417.3	...	57.3	-	157.5
Спасский	42899.1	42871.6	32478.0	-	-
Кукморский	12872.2	12872.1	12852.2	-	-
Лаишевский	16459.6	16110.5	9168.5	5939.9	947.1	55.0	-
Лениногорский	9650.7	9612.7	9507.7	...	92.0	-	-
Мамадышский	12308.0	12308.0	11930.9	...	-	...	-
Менделеевский	15361.6	15361.6	12381.3	...	2904.5	...	-
Мензелинский	11518.6	11518.6	10937.1	581.5	-	-	-
Муслюмовский	33402.3	33402.3	31712.6	1069.0	520.7	-	...
Нижнекамский	9570.8	9561.9	7844.1	1379.9	337.9	-	-
Новошешминский	23395.7	23395.7	20384.5	308.0	2703.2	-	-
Нурлатский	40284.7	37732.2	30448.3	1827.9	5437.0	-	...
Пестречинский	13575.5	13495.8	10641.5	754.0	2080.3	-	...
Рыбно-Слободский	33208.4	33208.4	28126.1	892.0	4188.3	...	-
Сабинский	8371.4	7868.2	7400.3	...	362.5	10.5	...
Сармановский	5817.4	5808.3	5807.3	-	-	-	...
Ютазинский	24287.7	23757.6	18097.3	1437.4	4217.9	...	-
Тетюшский	20401.7	19954.9	18588.6	257.0	1103.3	...	-
Тюлячинский	2951.9	2951.9	2806.5	119.1	24.3	...	-
Тукаевский	17208.3	14752.5	13043.1	453.1	1041.6	-	...
Черемшанский	14062.6	13878.6	13878.6	-	-	-	-
Чистопольский	12773.6	12773.4	12312.7	303.7	157.0	-	-
городские округа:							
Казань	...	-	-	-	-	-	-
Набережные Челны	...	-	-	-	-	-	-

ХОЗЯЙСТВ И ИНДИВИДУАЛЬНЫХ ПРЕДПРИНИМАТЕЛЕЙ
(гектаров)

	Из общей площади сельскохозяйственных угодий фактически использовались	Мелиорированные земли			
		орошаемые сельскохозяйственные угодья	из них с фактически действующей оросительной системой	осушаемые сельскохозяйственные угодья	из них с фактически действующей осушительной сетью
РЕСПУБЛИКА ТАТАРСТАН	572647.0	2785.5	1703.3	-	-
в том числе					
муниципальные районы:					
Агрызский	3264.7	-	-	-	-
Азнакаевский	26197.2	-	-	-	-
Аксубаевский	4377.7	-	-	-	-
Актанышский	6236.1	-	-	-	-
Алексеевский	17289.1	-	-
Алькеевский	4066.3	-	-	-	-
Альметьевский	20641.7	-	-
Апастовский	2628.8	-	-	-	-
Арский	7729.7	-	-
Атнинский	142.9	-	-	-	-
Бавлинский	38894.8	-	-
Балтасинский	3068.1	-	-	-	-
Бугульминский	6759.8	-	-
Буинский	23207.5	-	-
Верхнеуслонский	4252.3	-	-	-	-
Высокогорский	5700.0	-	-	-	-
Дрожжановский	17063.8	-	-	-	-
Елабужский	10011.7	-	-	-	-
Заинский	8326.9	-	-	-	-
Зеленодольский	1156.2	27.0	27.0	-	-
Кайбицкий	1976.5	-	-	-	-
Камско-Устьинский	2405.4	-	-	-	-
Спасский	42344.6	-	-	-	-
Кукморский	12872.1	433.9	94.7	-	-
Лаишевский	10294.5	5.1	...	-	-
Лениногорский	9137.7	-	-	-	-
Мамадышский	12308.0	-	-
Менделеевский	12993.5	-	-	-	-
Мензелинский	11518.6	-	-
Муслюмовский	33289.3	-	-	-	-
Нижнекамский	9037.7	-	-
Новошешминский	23212.7	-	-	-	-
Нурлатский	37461.9	-	-
Пестречинский	12899.6	-	-	-	-
Рыбно-Слободский	30893.4	-	-	-	-
Сабинский	7509.3	...	-	-	-
Сармановский	5583.3	-	-
Ютазинский	23727.2	-	-
Тетюшский	19773.6	-	-
Тюлячинский	2925.9	-	-	-	-
Тукаевский	14149.0	-	-	-	-
Черемшанский	12544.6	-	-
Чистопольский	12773.4	-	-	-	-
городские округа:					
Казань	-	-	-	-	-
Набережные Челны	-	-	-	-	-

9. ПЛОЩАДЬ ЗЕМЕЛЬ КРЕСТЬЯНСКИХ

(на 1 июля 2016 года;

	Общая площадь земли	из нее сельскохозяйст- венные угодья	в том числе				
			пашня	сенокосы	пастбища	многолетние насаждения	залежь
РЕСПУБЛИКА ТАТАРСТАН	572261.6	562126.8	495001.8	21049.8	44826.6	...	1016.4
в том числе							
муниципальные районы:							
Агрызский	-	-	-	-
Азнакаевский	25636.6	24214.2	22598.1	...	1036.2
Аксубаевский	4388.8	4385.3	4368.5	-	...	-	...
Актанышский	5701.8	5638.5	4242.0	858.7	537.8	-	-
Алексеевский	16834.3	16820.1	16617.5	...	190.6	-	-
Алькеевский	-	-
Альметьевский	18905.4	18824.7	18136.0
Апастовский	2546.8	2546.6	2512.3	-	...	-	-
Арский	7720.4	7637.0	7595.5	...	-	...	-
Атнинский	148.0	142.9	142.9	-	-	-	-
Бавлинский	39095.3	38595.8	31542.9	...	6137.9	-	-
Балтасинский	2730.6	2729.1	2648.1	69.5	-
Бугульминский	4812.8	4812.8	4588.9	-	...
Буинский	25507.0	25318.0	23962.0	-
Верхнеуслонский	5183.6	5143.5	2715.0	2026.0	288.3	-	...
Высокогорский	6030.5	5779.4	...	613.0	...	-	-
Дрожжановский	15684.1	15573.1	14759.8	-
Елабужский	10946.6	10920.6	1245.4	-	-
Заинский	-	-
Зеленодольский	1649.2	124.0	32.5	270.7
Кайбицкий	1996.8	1996.8	1877.8	-	117.0	...	-
Камско-Устьинский	2656.6	2656.6	2417.3	...	57.3	-	157.5
Спасский	41791.1	41765.6	31954.0	3455.5	6356.1	-	-
Кукморский	12444.0	12444.0	12424.0	-	-
Лаишевский	9472.7	9127.6	8268.4	46.3	757.9	55.0	-
Лениногорский	7742.7	7704.7	7679.7	-	-
Мамадышский	12308.0	12308.0	11930.9	...	-	...	-
Менделеевский	2904.5	...	-
Мензелинский	10361.9	10361.9	9780.4	581.5	-	-	-
Муслюмовский	33402.3	33402.3	31712.6	1069.0	520.7	-	...
Нижнекамский	8285.8	8281.9	6643.3	-	-
Новошешминский	22827.2	22827.2	19856.0	-	-
Нурлатский	40060.4	37518.7	5437.0	-	...
Пестречинский	12575.7	12530.4	9816.4	...	1947.0	-	...
Рыбно-Слободский	29283.4	29283.4	24727.1	...	3747.3	...	-
Сабинский	8061.4	7558.2	7093.2	...	362.5	10.5	-
Сармановский	5543.5	5534.4	5533.4	-	-	-	...
Ютазинский	1437.4	-
Тетюшский	257.0	1103.3	...	-
Тюлячинский	2780.9	2780.9	2635.5	119.1	24.3	...	-
Тукаевский	16985.8	14530.0	12841.6	...	1041.6	-	213.8
Черемшанский	-	-	-	-
Чистопольский	12137.8	12137.7	11681.0	-	-
городские округа:							
Казань	...	-	-	-	-	-	-
Набережные Челны	...	-	-	-	-	-	-

(ФЕРМЕРСКИХ) ХОЗЯЙСТВ

гектаров)

	Из общей площади сельскохозяйственных угодий фактически использовались	Мелиорированные земли			
		орошаемые сельскохозяйственные угодья	из них с фактически действующей оросительной системой	осушаемые сельскохозяйственные угодья	из них с фактически действующей осушительной сетью
РЕСПУБЛИКА ТАТАРСТАН	544211.3	2731.9	...	-	-
в том числе					
муниципальные районы:					
Агрызский	...	-	-	-	-
Азнакаевский	23752.3	-	-	-	-
Аксубаевский	4377.7	-	-	-	-
Актанышский	5542.5	-	-	-	-
Алексеевский	16820.1	-	-
Алькеевский	...	-	-	-	-
Альметьевский	18246.7	-	-	-	-
Апастовский	2546.6	-	-	-	-
Арский	7604.0	-	-
Атнинский	142.9	-	-	-	-
Бавлинский	38595.8	-	-
Балтасинский	2729.1	-	-	-	-
Бугульминский	4490.5	-	-
Буинский	23207.5	-	-
Верхнеуслонский	3405.3	-	-	-	-
Высокогорский	5659.4	-	-	-	-
Дрожжановский	15573.1	-	-	-	-
Елабужский	...	-	-	-	-
Заинский	...	-	-	-	-
Зеленодольский	...	27.0	27.0	-	-
Кайбицкий	1976.5	-	-	-	-
Камско-Устьинский	2405.4	-	-	-	-
Спасский	41346.6	-	-	-	-
Кукморский	12444.0	...	94.7	-	-
Лаишевский	9120.6	-	-
Лениногорский	7352.7	-	-	-	-
Мамадышский	12308.0	-	-
Менделеевский	...	-	-	-	-
Мензелинский	10361.9	-	-
Муслюмовский	33289.3	-	-	-	-
Нижнекамский	7804.8	-	-
Новошешминский	22644.2	-	-	-	-
Нурлатский	37248.7	-	-
Пестречинский	11934.2	-	-	-	-
Рыбно-Слободский	27025.4	-	-	-	-
Сабинский	7204.2	...	-	-	-
Сармановский	5309.4	-	-
Ютазинский	-	-
Тетюшский	-	-
Тюлячинский	2754.9	-	-	-	-
Тукаевский	13927.5	-	-	-	-
Черемшанский	-	-
Чистопольский	12137.7	-	-	-	-
городские округа:					
Казань	-	-	-	-	-
Набережные Челны	-	-	-	-	-

10. ПЛОЩАДЬ ЗЕМЕЛЬ ИНДИВИДУАЛЬНЫХ
(на 1 июля 2016 года;

	Общая площадь земли	из нее сельскохозяйст- венные угодья	В том числе				
			пашня	сенокосы	пастбища	многолетние насаждения	залежь
РЕСПУБЛИКА ТАТАРСТАН	35777.9	35051.9	26201.0	7067.0	1745.1	...	6.9
в том числе							
муниципальные районы:							
Агрызский	-	-	-	-
Азнакаевский	2842.4	2444.9	2444.9	-	-	-	-
Аксубаевский	-	-	-	-	-	-	-
Актанышский	768.0	763.6	615.0	66.6	-
Алексеевский	491.2	469.0	469.0	-	-	-	-
Алькеевский	-	-
Альметьевский	2846.0	2643.0	1870.0	-	-
Апастовский	82.2	82.2	81.9	-	...	-	-
Арский	128.9	125.7	125.7	-	-	-	-
Атнинский	-	-	-	-	-	-	-
Бавлинский	317.0	299.0	299.0	-	-	-	-
Балтасинский	339.0	339.0	319.0	20.0	-	-	-
Бугульминский	2272.3	2272.3	2251.3	-
Буинский	-	-	-	-	-	-	-
Верхнеуслонский	847.0	847.0	847.0	-	-	-	-
Высокогорский	41.0	40.6	...	0.3	...	-	-
Дрожжановский	1509.3	1490.7	1445.4	-	-
Елабужский	790.0	790.0	-	-	-
Заинский	-	-	-	-
Зеленодольский	32.6	-	-	-
Кайбицкий	-	-	-	-	-	-	-
Камско-Устьинский	-	-	-	-	-	-	-
Спасский	1108.0	1106.0	524.0	-	-
Кукморский	428.2	428.2	428.2	-	-	-	-
Лаишевский	6986.9	6982.9	900.1	5893.6	189.2	-	-
Лениногорский	1908.0	1908.0	1828.0	-	...	-	-
Мамадышский	-	-	-	-	-	-	-
Менделеевский	-	-	-	-
Мензелинский	1156.7	1156.7	1156.7	-	-	-	-
Муслюмовский	-	-	-	-	-	-	-
Нижнекамский	1285.0	1280.0	1200.8	-	-
Новошешминский	568.5	568.5	528.5	-	-
Нурлатский	224.3	213.5	-	-	-
Пестречинский	999.8	965.4	825.1	...	133.3	-	-
Рыбно-Слободский	3925.0	3925.0	3399.0	...	441.0	-	-
Сабинский	310.0	310.0	307.1	-	-	-	...
Сармановский	273.9	273.9	273.9	-	-	-	-
Ютазинский	-	...	-	-
Тетюшский	-	-	-	-
Тюлячинский	171.0	171.0	171.0	-	-	-	-
Тукаевский	222.5	222.5	201.5	...	-	-	...
Черемшанский	-	-	-	-
Чистопольский	635.8	635.7	631.7	-	-
городские округа:							
Казань	...	-	-	-	-	-	-
Набережные Челны	-	-	-	-	-	-	-

ПРЕДПРИНИМАТЕЛЕЙ
(гектаров)

	Из общей площади сельскохозяйственных угодий фактически использовались	Мелиорированные земли			
		орошаемые сельскохозяйственные угодья	из них с фактически действующей оросительной системой	осушаемые сельскохозяйственные угодья	из них с фактически действующей осушительной сетью
РЕСПУБЛИКА ТАТАРСТАН	28435.7	53.6	...	-	-
в том числе					
муниципальные районы:					
Агрызский	...	-	-	-	-
Азнакаевский	2444.9	-	-	-	-
Аксубаевский	-	-	-	-	-
Актанышский	693.6	-	-	-	-
Алексеевский	469.0	-	-	-	-
Алькеевский	...	-	-	-	-
Альметьевский	2395.0	-	-
Апастовский	82.2	-	-	-	-
Арский	125.7	-	-	-	-
Атнинский	-	-	-	-	-
Бавлинский	299.0	-	-	-	-
Балтасинский	339.0	-	-	-	-
Бугульминский	2269.3	-	-	-	-
Буинский	-	-	-	-	-
Верхнеуслонский	847.0	-	-	-	-
Высокогорский	40.6	-	-	-	-
Дрожжановский	1490.7	-	-	-	-
Елабужский	...	-	-	-	-
Заинский	...	-	-	-	-
Зеленодольский	...	-	-	-	-
Кайбицкий	-	-	-	-	-
Камско-Устьинский	-	-	-	-	-
Спасский	998.0	-	-	-	-
Кукморский	428.2	...	-	-	-
Лаишевский	1173.9	-	-
Лениногорский	1785.0	-	-	-	-
Мамадышский	-	-	-	-	-
Менделеевский	...	-	-	-	-
Мензелинский	1156.7	-	-	-	-
Муслюмовский	-	-	-	-	-
Нижнекамский	1232.9	-	-	-	-
Новошешминский	568.5	-	-	-	-
Нурлатский	213.2	...	-	-	-
Пестречинский	965.4	-	-	-	-
Рыбно-Слободский	3868.0	-	-	-	-
Сабинский	305.1	-	-	-	-
Сармановский	273.9	-	-	-	-
Ютазинский	...	-	-	-	-
Тетюшский	...	-	-	-	-
Тюлячинский	171.0	-	-	-	-
Тукаевский	221.5	-	-	-	-
Черемшанский	...	-	-	-	-
Чистопольский	635.7	-	-	-	-
городские округа:					
Казань	-	-	-	-	-
Набережные Челны	-	-	-	-	-

11. ПЛОЩАДЬ ЗЕМЕЛЬ ХОЗЯЙСТВ НАСЕЛЕНИЯ

(на 1 июля 2016 года; гектаров)

	Общая площадь земли	из нее сельскохозяйст- венные угодья	в том числе				
			пашня	сенокосы	пастбища	многолетние насаждения	залежь
РЕСПУБЛИКА ТАТАРСТАН	177460.8	143987.9	116613.6	3891.3	364.5	6758.1	16360.4
в том числе							
муниципальные районы:							
Агрызский	4306.2	3832.6	3723.9	-	-	93.2	15.5
Азнакаевский	4762.7	3842.3	3072.1	...	1.2	192.4	488.9
Аксубаевский	4429.8	4052.5	3768.8	12.2	...	45.7	225.6
Актанышский	4551.7	3580.6	3463.8	1.0	34.9
Алексеевский	3306.9	2911.9	2649.9	...	24.8	58.1	1.0
Алькеевский	2645.9	2246.0	1717.7	191.9	29.6	57.1	249.7
Альметьевский	5797.3	4824.7	3137.6	5.4	2.2	349.0	1330.5
Апастовский	2775.6	2411.2	2317.6	...	-	42.0	51.2
Арский	5267.9	4547.2	4376.0	51.7
Атнинский	1657.0	1283.2	1228.7	...	-	37.3	17.1
Бавлинский	2761.9	2457.8	2067.2	...	25.8	100.1	251.1
Балтасинский	3315.0	2759.6	2648.0	-	-	100.4	11.2
Бугульминский	3617.8	2993.9	1786.3	156.1	2.3	...	907.3
Буинский	4250.5	3537.4	2411.2	86.9	528.6
Верхнеуслонский	3587.2	2539.3	1320.2	66.5	7.3	...	863.9
Высокогорский	4585.9	3041.7	1555.3	154.8	12.7	275.1	...
Дрожжановский	5768.1	5325.7	5086.7	-	-	...	178.8
Елабужский	3052.5	2510.5	...	0.8	-	182.4	199.4
Заинский	4193.9	3600.1	3072.3	...	-	100.1	416.9
Зеленодольский	6512.9	4799.4	2730.2	218.9	7.8	387.4	1455.1
Кайбицкий	2177.2	1914.7	1651.2	...	-	42.7	...
Камско-Устьинский	1927.0	1571.5	1136.9	51.2	...	98.0	276.5
Спасский	4092.3	3840.4	3712.1	-	-	51.4	76.9
Кукморский	5256.1	4417.1	4091.8	-	-
Лаишевский	5136.5	3718.1	3169.6	42.2	1.3	273.6	231.3
Лениногорский	4221.7	3401.6	2678.6	...	-	171.8	...
Мамадышский	3855.7	3260.6	3047.8	-	-	95.9	116.9
Менделеевский	1387.9	52.7	1.6	...	307.3
Мензелинский	3130.2	2526.7	2372.3	19.7	-	57.7	76.9
Муслюмовский	2118.1	1715.8	1334.0	234.1	1.0	67.8	...
Нижнекамский	5404.5	3947.3	2529.8	74.6	2.4	296.9	1043.5
Новошешминский	1646.4	1403.3	1006.6	152.0	11.2	29.4	204.2
Нурлатский	3878.3	3167.2	2775.4	110.4	-	...	164.4
Пестречинский	5584.2	4365.6	3612.4	216.7	0.2
Рыбно-Слободский	5333.0	4875.0	4418.8	49.3	20.5	68.1	318.3
Сабинский	2853.7	2355.7	2169.1	-	-	60.1	...
Сармановский	2909.9	2390.9	2255.2	1.9	-	111.5	...
Ютазинский	2954.4	2535.5	1663.9	279.4	158.6	...	378.1
Тетюшский	2892.9	2569.0	1998.0	16.9	2.5	56.3	...
Тюлячинский	2697.0	2500.9	2403.3	-	-
Тукаевский	9629.4	6814.6	3851.7	624.8	5.2	722.1	1610.7
Черемшанский	3003.3	2684.5	2414.4	202.6	...	32.1	35.1
Чистопольский	6822.4	6139.0	5391.3	113.1	28.5	122.7	...
городские округа:							
Казань	6349.1	-	-	915.3	568.1
Набережные Челны	1052.9	...	297.3	-	-	...	58.1

12. ПЛОЩАДЬ ЗЕМЕЛЬ ЛИЧНЫХ ПОДСОБНЫХ И ДРУГИХ ИНДИВИДУАЛЬНЫХ ХОЗЯЙСТВ ГРАЖДАН
(на 1 июля 2016 года; гектаров)

	Общая площадь земли	из нее сельскохо- зяйствен- ные угодья	в том числе					Из общей площади - площадь заброшенных земельных участков	
			пашня	сено- косы	паст- бища	многолет- ние насажде- ния	залежь	всего	в процен- тах от общей площади земли
РЕСПУБЛИКА ТАТАРСТАН	152664.5	128381.0	110786.3	3891.3	364.5	4193.7	9145.2	2671.6	1.7
в том числе									
муниципальные районы:									
Агрызский	4173.3	3722.5	3641.6	-	-	80.9	-	-	-
Азнакаевский	4181.5	3292.5	2879.6	...	1.2	132.7	191.4	72.3	1.7
Аксубаевский	4424.6	4047.2	3763.6	12.2	...	45.7	225.6	165.1	3.7
Актанышский	4530.3	3559.8	3444.7	1.0	...	75.1	34.9	22.0	0.5
Алексеевский	3280.9	2886.6	2625.0	...	24.8	58.0	0.8	-	-
Алькеевский	2645.9	2246.0	1717.7	191.9	29.6	57.1	249.7	71.1	2.7
Альметьевский	4738.2	3891.0	3011.6	5.4	2.2	288.2	583.6	23.4	0.5
Апастовский	2775.6	2411.2	2317.6	...	-	42.0	51.2	11.3	0.4
Арский	5204.7	4492.6	4341.2	118.0	...	8.3	0.2
Атнинский	1657.0	1283.2	1228.7	...	-	37.3	17.1	3.9	0.2
Бавлинский	2576.7	2274.2	2037.3	...	25.8	94.4	103.2	71.2	2.8
Балтасинский	3315.0	2759.6	2648.0	-	-	100.4	11.2	6.5	0.2
Бугульминский	2630.5	2262.4	1691.1	156.1	2.3	119.9	293.0	50.1	1.9
Буинский	4220.5	3507.6	2408.8	86.7	501.5	104.0	2.5
Верхнеуслонский	2485.8	1946.9	1109.5	66.5	7.3	145.8	617.8	215.5	8.7
Высокогорский	3078.7	2198.7	1271.2	154.8	12.7	80.6	679.4	36.0	1.2
Дрожжановский	5768.1	5325.7	5086.7	-	-	...	178.8	135.9	2.4
Елабужский	2087.2	1759.2	1650.4	0.8	-	91.6	16.4
Заинский	3568.8	3059.6	2969.0	...	-	79.8	-	-	-
Зеленодольский	4781.8	3792.4	2488.5	218.9	7.8	188.8	888.5	129.8	2.7
Кайбицкий	2177.2	1914.7	1651.2	...	-	42.7	...	169.4	7.8
Камско-Устьинский	1921.2	1568.9	1135.9	51.2	...	97.1	275.8	111.1	5.8
Спасский	4092.3	3840.4	3712.1	-	-	51.4	76.9	76.9	1.9
Кукморский	5245.7	4406.7	4091.8	-	-	119.3	...	16.8	0.3
Лаишевский	3724.7	2983.0	2769.0	42.2	1.3	147.5	...	12.0	0.3
Лениногорский	3458.3	2929.7	2559.3	...	-	131.4	...	45.2	1.3
Мамадышский	3855.7	3260.6	3047.8	-	-	95.9	116.9	67.5	1.7
Менделеевский	1188.5	923.2	653.9	52.7	1.6	42.6	172.4	38.2	3.2
Мензелинский	2893.2	2424.3	2327.3	19.7	-	48.6	28.7	13.1	0.5
Муслюмовский	2118.1	1715.8	1334.0	234.1	1.0	67.8	...	73.4	3.5
Нижнекамский	3159.9	2554.2	2073.1	74.6	2.4	71.4	332.5	22.4	0.7
Новошешминский	1646.4	1403.3	1006.6	152.0	11.2	29.4	204.2	193.4	11.7
Нурлатский	3709.0	3148.2	2761.3	110.4	-	113.8	162.7	87.5	2.4
Пестречинский	4396.3	3742.8	3318.5	216.7	0.2	83.8	...	2.8	0.1
Рыбно-Слободский	5224.0	4779.5	4363.8	49.3	20.5	68.1	277.8	117.4	2.2
Сабинский	2853.7	2355.7	2169.1	-	-	60.1
Сармановский	2794.2	2304.4	2200.8	1.9	-	90.1	...	-	-
Ютазинский	2791.1	2374.6	1631.1	279.4	158.6	50.1	255.5	101.9	3.7
Тетюшский	2884.6	2560.7	1997.3	16.9	2.5	56.3	487.8	210.9	7.3
Тюлячинский	2697.0	2500.9	2403.3	-	-	20.1	0.7
Тукаевский	4634.5	3730.1	2526.5	624.8	5.2	154.1	419.5	6.9	0.1
Черемшанский	3003.3	2684.5	2414.4	202.6	...	32.1	35.1	32.7	1.1
Чистопольский	6108.3	5692.9	5190.0	113.1	28.5	88.7	272.6	102.2	1.7
городские округа:									
Казань	3536.6	...	1018.7	-	-	389.2	315.4	23.2	0.7
Набережные Челны	425.7	...	97.4	-	-	...	3.4	-	-

13. ПЛОЩАДЬ ЗЕМЕЛЬ ЛИЧНЫХ ПОДСОБНЫХ И ДРУГИХ ИНДИВИДУАЛЬНЫХ ХОЗЯЙСТВ ГРАЖДАН В СЕЛЬСКИХ ПОСЕЛЕНИЯХ

(на 1 июля 2016 года; гектаров)

	Общая площадь земли	из нее сельскохозяйственных угодья	в том числе					Из общей площади - площадь заброшенных земельных участков	
			пашня	сенокосы	пастбища	многолетние насаждения	залежь	всего	в процентах от общей площади земли
РЕСПУБЛИКА ТАТАРСТАН	136298.8	118136.5	102982.7	3871.9	335.5	2883.9	8062.6	2540.3	1.9
в том числе									
муниципальные районы:									
Агрызский	3828.1	3514.4	3457.5	-	-	56.8	-	-	-
Азнакаевский	3550.1	2954.7	2620.7	87.1	1.2	92.0	153.8
Аксубаевский	4101.2	3820.5	3574.2	12.2	...	34.2	199.8	153.4	3.7
Актанышский	4530.3	3559.8	3444.7	1.0	...	75.1	34.9	22.0	0.5
Алексеевский	2986.4	2687.4	2435.4	178.1	24.8	48.3	0.8	-	-
Алькеевский	2645.9	2246.0	1717.7	191.9	29.6	57.1	249.7	71.1	2.7
Альметьевский	3875.0	3262.8	2566.3	2.8	2.1	176.1	515.5	21.7	0.6
Апастовский	2508.1	2228.9	2146.3	...	-	33.1	49.2	10.6	0.4
Арский	4489.3	3979.4	3864.9	0.5	...	83.9	30.0	5.5	0.1
Атнинский	1657.0	1283.2	1282.7	...	-	37.3	17.1	3.9	0.2
Бавлинский	2129.0	1943.5	1771.2	...	25.8	49.5	83.7
Балтасинский	2891.3	2430.9	2353.9	-	-	72.8	4.3	1.1	0.0
Бугульминский	1907.4	1718.8	1244.7	154.9	2.3	65.3	251.6	44.9	2.4
Буинский	3736.0	3181.0	2163.8	500.5	...	70.3	442.2	104.0	2.8
Верхнеуслонский	2485.8	1946.9	1109.5	66.5	7.3	145.8	617.8	215.5	8.7
Высокогорский	3078.7	2198.7	1271.2	154.8	12.7	80.6	679.4	36.0	1.2
Дрожжановский	5768.1	5325.7	5086.7	-	-	60.1	178.8	135.9	2.4
Елабужский	1600.1	1419.7	1355.4	0.8	-	51.7	11.8
Заинский	2994.1	2670.0	2604.6	...	-	54.6	-	-	-
Зеленодольский	3757.5	3180.9	2134.6	216.3	7.0	124.7	698.3	100.7	2.7
Кайбицкий	2177.2	1914.7	1651.2	...	-	42.7	220.8	169.4	7.8
Камско-Устьинский	1583.9	1339.8	1001.9	46.5	8.9	65.1	217.3	106.5	6.7
Спасский	3920.1	3730.6	3623.7	-	-	38.6	68.4	68.4	1.7
Кукморский	4860.2	4162.5	3935.4	-	-	89.3	137.8	15.3	0.3
Лаишевский	3400.3	2734.0	2546.8	42.2	1.3	123.2	20.4	11.3	0.3
Лениногорский	3025.8	2647.4	2337.5	44.8	-	78.1	187.0	45.2	1.5
Мамадышский	3570.5	3095.0	2909.9	-	-	70.6	114.4	67.5	1.9
Менделеевский	991.5	780.2	558.6	51.7	...	29.1	139.2	36.4	3.7
Мензелинский	2618.3	2273.7	2203.5	19.7	-	38.4	12.1	4.7	0.2
Муслюмовский	2118.1	1715.8	1334.0	234.1	1.0	67.8	78.8	73.4	3.5
Нижнекамский	3056.2	2489.3	2028.7	...	2.4	63.1	320.9	22.1	0.7
Новошешминский	1646.4	1403.3	1006.6	152.0	11.2	29.4	204.2	193.4	11.7
Нурлатский	3159.7	2710.6	2375.5	110.4	-	77.7	147.0	74.1	2.3
Пестречинский	4396.3	3742.8	3318.5	216.7	0.2	83.8	123.6	2.8	0.1
Рыбно-Слободский	4993.9	4612.1	4221.9	49.3	20.5	56.2	264.2	115.1	2.3
Сабинский	2489.7	2125.2	1978.2	-	-	45.3	101.7
Сармановский	2685.3	2231.2	2135.9	...	-	82.0	11.6	-	-
Ютазинский	2580.3	2243.1	1567.0	37.3	228.9	99.2	3.8
Тетюшский	2585.1	2361.0	1830.6	16.8	2.5	39.6	471.5	207.2	8.0
Тюлячинский	2697.0	2500.9	2403.3	-	-	40.4	57.1	20.1	0.7
Тукаевский	4634.5	3730.1	2526.5	624.8	5.2	154.1	419.5	6.9	0.1
Черемшанский	3003.3	2684.5	2414.4	202.6	...	32.1	35.1	32.7	1.1
Чистопольский	5585.9	5355.6	4920.8	113.1	28.5	30.7	262.5	99.0	1.8
городские округа:	-	-	-	-	-	-	-	-	-
Казань	-	-	-	-	-	-	-	-	-
Набережные Челны	-	-	-	-	-	-	-	-	-

14. ПЛОЩАДЬ ЗЕМЕЛЬ ЛИЧНЫХ ПОДСОБНЫХ И ДРУГИХ ИНДИВИДУАЛЬНЫХ ХОЗЯЙСТВ ГРАЖДАН В ГОРОДСКИХ ОКРУГАХ И В ГОРОДСКИХ ПОСЕЛЕНИЯХ
(на 1 июля 2016 года; гектаров)

	Общая площадь земли	из нее сельскохозяйственные угодья	в том числе					Из общей площади - площадь заброшенных земельных участков	
			пашня	сенокосы	пастбища	многолетние насаждения	залежь	всего	в процентах от общей площади земли
РЕСПУБЛИКА ТАТАРСТАН	16365.7	10244.5	7803.6	19.5	29.0	1309.8	1082.6	131.2	0.8
в том числе									
муниципальные районы:									
Агрызский	345.2	208.1	184.1	-	-	24.0	-	-	-
Азнакаевский	631.4	337.8	258.9	0.5	-	40.7	37.7
Аксубаевский	323.3	226.7	189.4	-	-	11.5	25.9	11.7	3.6
Актанышский	-	-	-	-	-	-	-	-	-
Алексеевский	294.5	199.2	189.5	-	-	9.7	-	-	-
Алькеевский	-	-	-	-	-	-	-	-	-
Альметьевский	863.2	628.2	445.3	2.6	0.1	112.1	68.2	1.7	0.2
Апастовский	267.5	182.2	171.3	...	-	8.9	2.0	0.7	0.3
Арский	715.4	513.2	476.3	-	-	34.2	2.7	2.7	0.4
Атнинский	-	-	-	-	-	-	-	-	-
Бавлинский	447.8	330.8	266.1	...	-	44.9	19.6
Балтасинский	423.8	328.7	294.1	-	-	27.6	6.9	5.4	1.3
Бугульминский	723.1	543.6	446.5	1.2	-	54.6	41.4	5.1	0.7
Буинский	484.6	326.6	245.0	5.8	...	16.4	59.3	-	-
Верхнеуслонский	-	-	-	-	-	-	-	-	-
Высокогорский	-	-	-	-	-	-	-	-	-
Дрожжановский	-	-	-	-	-	-	-	-	-
Елабужский	487.2	339.5	295.0	-	-	39.9	4.6	-	-
Заинский	574.7	389.6	364.4	-	-	25.2	-	-	-
Зеленодольский	1024.3	611.6	353.9	2.6	0.8	64.1	190.2	29.1	2.8
Кайбицкий	-	-	-	-	-	-	-	-	-
Камско-Устьинский	337.3	229.1	134.0	4.7	-	32.0	58.4	4.7	1.4
Спасский	172.2	109.8	88.4	-	-	12.9	8.5	8.5	4.9
Кукморский	385.5	244.2	156.3	-	-	30.1	57.8	1.5	0.4
Лаишевский	324.3	249.1	222.2	-	-	24.3	2.6	0.6	0.2
Лениногорский	432.5	282.2	221.7	-	-	53.3	7.2	-	-
Мамадышский	285.2	165.6	137.9	-	-	25.2	2.5	-	-
Менделеевский	197.0	142.9	95.3	1.0	...	13.5	33.2	1.8	0.9
Мензелинский	274.8	150.5	123.8	-	-	10.2	16.5	8.4	3.0
Муслюмовский	-	-	-	-	-	-	-	-	-
Нижнекамский	103.7	64.9	44.4	...	-	8.3	11.6	0.3	0.3
Новошешминский	-	-	-	-	-	-	-	-	-
Нурлатский	549.3	437.7	385.8	-	-	36.1	15.7	13.4	2.4
Пестречинский	-	-	-	-	-	-	-	-	-
Рыбно-Слободский	230.1	167.4	141.8	-	-	11.9	13.6	2.3	1.0
Сабинский	364.0	230.5	191.0	-	-	14.8	24.8	-	-
Сармановский	108.9	73.2	64.9	...	-	8.0	-	-	-
Ютазинский	210.8	131.6	64.1	12.8	26.6	2.7	1.3
Тетюшский	299.5	199.7	166.7	0.1	-	16.6	16.3	3.6	1.2
Тюлячинский	-	-	-	-	-	-	-	-	-
Тукаевский	-	-	-	-	-	-	-	-	-
Черемшанский	-	-	-	-	-	-	-	-	-
Чистопольский	522.4	337.3	269.2	-	-	58.0	10.1	3.3	0.6
городские округа:									
Казань	3536.6	1723.3	1018.7	-	-	389.2	315.4	23.2	0.7
Набережные Челны	425.7	139.7	97.4	-	-	38.9	3.4	-	-

15. ПЛОЩАДЬ ЗЕМЕЛЬ ЛИЧНЫХ ПОДСОБНЫХ ХОЗЯЙСТВ
(на 1 июля 2016 года; гектаров)

	Общая площадь земли	из нее сельскохо- зяйствен- ные угодья	в том числе					Из общей площади - площадь заброшенных земельных участков	
			пашня	сено- косы	паст- бища	многолет- ние насажде- ния	залежь	всего	в процентах от общей площади земли
РЕСПУБЛИКА ТАТАРСТАН	135797.5	117280.1	102755.5	3752.6	330.8	3015.2	7426.0	2411.5	1.8
в том числе									
муниципальные районы:									
Агрызский	3828.1	3514.4	3457.5	-	-	56.8	-	-	-
Азнакаевский	3548.9	2953.5	2620.2	87.1	1.2	92.0	153.0	71.9	2.0
Аксубаевский	4101.2	3820.5	3574.2	12.2	...	34.2	199.8	153.4	3.7
Актанышский	4530.3	3559.8	3444.7	1.0	...	75.1	34.9	22.0	0.5
Алексеевский	2997.8	2696.8	2444.7	...	24.8	48.4	0.8	-	-
Алькеевский	2645.8	2245.9	1717.6	191.9	29.6	57.1	249.7	71.1	2.7
Альметьевский	3948.5	3321.1	2605.6	4.1	2.1	184.2	525.0	21.7	0.5
Апастовский	2550.3	2263.8	2179.2	...	-	33.9	50.4	10.6	0.4
Арский	4801.0	4250.0	4128.1	91.2	30.1	5.6	0.1
Атнинский	1657.0	1283.2	1228.7	...	-	37.3	17.1	3.9	0.2
Бавлинский	2118.2	1933.2	1761.1	...	25.8	49.3	83.7	71.1	3.4
Балтасинский	3159.2	2609.4	2499.4	-	-	99.6	10.3	5.7	0.2
Бугульминский	1832.8	1652.6	1216.0	147.5	2.3	58.9	227.9	40.9	2.2
Буинский	3739.5	3184.0	2165.7	500.2	4.2	70.4	443.5	104.0	2.8
Верхнеуслонский	1652.9	1323.4	781.5	58.2	6.9	80.4	396.4	119.3	7.2
Высокогорский	2281.3	1633.4	1008.3	135.3	8.4	52.2	429.2	17.0	0.7
Дрожжановский	5767.5	5325.2	5086.2	-	-	...	178.8	135.9	2.4
Елабужский	2059.5	1740.0	1634.3	0.8	-	90.2	14.8
Заинский	2994.2	2670.0	2604.6	...	-	54.6	-	-	-
Зеленодольский	3981.5	3339.5	2238.2	217.7	7.2	142.9	733.4	109.5	2.7
Кайбицкий	2177.2	1914.7	1651.2	...	-	42.7	...	169.4	7.8
Камско-Устьинский	1644.0	1382.4	1024.9	47.5	...	69.8	231.2	107.8	6.6
Спасский	3917.7	3728.4	3621.4	-	-	38.6	68.4	68.4	1.7
Кукморский	4865.8	4167.1	3936.8	-	-	89.4	140.9	15.3	0.3
Лаишевский	3222.5	2535.9	2353.2	42.2	1.3	129.4	9.8	1.0	0.0
Лениногорский	2721.8	2373.2	2107.7	36.4	-	73.0	156.1	29.9	1.1
Мамадышский	3548.9	3074.7	2894.5	-	-	70.8	109.4	67.5	1.9
Менделеевский	829.5	652.1	476.6	41.6	1.4	...	109.0	26.1	3.1
Мензелинский	2608.6	2266.5	2196.9	19.7	-	38.1	11.9	4.7	0.2
Муслюмовский	2115.8	1714.0	1332.5	233.9	1.0	67.8	...	73.4	3.5
Нижнекамский	3008.6	2428.7	1966.7	74.1	2.4	67.1	318.4	22.2	0.7
Новошешминский	1645.7	1402.8	1006.2	152.0	11.2	29.4	204.0	193.3	11.7
Нурлатский	3174.6	2722.9	2385.4	110.4	-	78.6	148.5	74.2	2.3
Пестречинский	4396.3	3742.8	3318.5	216.7	0.2	83.8	...	2.8	0.1
Рыбно-Слободский	4993.9	4612.1	4221.9	49.3	20.5	56.2	264.2	115.1	2.3
Сабинский	2680.4	2244.8	2090.2	-	-	52.6	102.0
Сармановский	2729.3	2262.7	2165.2	1.9	-	84.0	...	-	-
Ютазинский	2580.0	2243.1	1567.0	279.4	130.5	37.3	228.9	99.2	3.8
Тетюшский	2595.1	2368.6	1837.0	16.8	2.5	40.0	472.3	207.7	8.0
Тюлячинский	2692.9	2497.3	2400.0	-	-	40.3	57.0	20.0	0.7
Тукаевский	3706.3	2960.6	2078.1	555.8	5.1	139.4	182.1	3.3	0.1
Черемшанский	3003.3	2684.5	2414.4	202.6	...	32.1	35.1	32.7	1.1
Чистопольский	5586.5	5355.6	4921.3	113.1	28.5	30.9	261.8	98.4	1.8
городские округа:									
Казань	-	-	131.6	101.4	15.7	1.4
Набережные Челны	-	-	-	-	-	-

16. ПЛОЩАДЬ ЗЕМЕЛЬ ЛИЧНЫХ ПОДСОБНЫХ ХОЗЯЙСТВ В СЕЛЬСКИХ ПОСЕЛЕНИЯХ

(на 1 июля 2016 года; гектаров)

	Общая площадь земли	из нее сельскохозяйственные угодья	в том числе					Из общей площади - площадь заброшенных земельных участков	
			пашня	сенокосы	пастбища	многолетние насаждения	залежь	всего	в процентах от общей площади земли
РЕСПУБЛИКА ТАТАРСТАН	132299.7	114917.3	100911.9	3748.1	330.5	2741.8	7184.9	2378.9	1.8
в том числе									
муниципальные районы:									
Агрызский	3828.1	3514.4	3457.5	-	-	56.8	-	-	-
Азнакаевский	87.1	1.2	...	153.0	71.9	2.0
Аккубаевский	4101.2	3820.5	3574.2	12.2	...	34.2	199.8	153.4	3.7
Актанышский	4530.3	3559.8	3444.7	1.0	...	75.1	34.9	22.0	0.5
Алексеевский	2986.4	2687.4	2435.4	...	24.8	48.3	0.8	-	-
Алькеевский	2645.8	2245.9	1717.6	191.9	29.6	57.1	249.7	71.1	2.7
Альметьевский	3873.7	3261.8	2565.5	2.8	...	176.0	515.4	21.7	0.6
Апастовский	2507.8	2228.6	2146.1	...	-	33.1	49.2	10.6	0.4
Арский	4486.8	3977.4	3863.1	83.7
Атнинский	1657.0	1283.2	1228.7	...	-	37.3	17.1	3.9	0.2
Бавлинский	2118.2	1933.2	1761.1	...	25.8	49.3	83.7	71.1	3.4
Балтасинский	2737.6	2282.5	2207.0	-	-	72.1	3.4	0.3	0.0
Бугульминский	1789.5	1613.8	1183.4	147.5	2.3	57.4	223.1	40.9	2.3
Буинский	3728.3	3174.1	2158.5	...	4.2	70.1	441.2	104.0	2.8
Верхнеуслонский	1652.9	1323.4	781.5	58.2	6.9	80.4	396.4	119.3	7.2
Высокогорский	2281.3	1633.4	1008.3	135.3	8.4	52.2	429.2	17.0	0.7
Дрожжановский	5767.5	5325.2	5086.2	-	-	...	178.8	135.9	2.4
Елабужский	1599.9	1419.5	1355.2	0.8	-	51.7	11.8
Заинский	-	...	-	-	-
Зеленодольский	3666.3	3104.9	2086.2	215.9	...	123.1	672.7	100.7	2.7
Кайбицкий	2177.2	1914.7	1651.2	...	-	42.7	...	169.4	7.8
Камско-Устьинский	1583.0	1339.4	1001.9	46.5	...	65.1	217.0	106.2	6.7
Спасский	3915.7	3726.9	3620.0	-	-	38.4	68.4	68.4	1.7
Кукморский	4859.1	4161.6	3934.6	-	-	89.3	137.8	15.3	0.3
Лаишевский	3148.8	2483.0	2306.5	42.2	1.3	123.2	...	1.0	0.0
Лениногорский	2699.5	2358.4	2096.3	36.4	-	70.1	155.5	29.9	1.1
Мамадышский	3544.8	3072.3	2892.5	-	-	70.4	109.4	67.5	1.9
Менделеевский	41.6	1.4	...	108.4	26.1	3.2
Мензелинский	2608.6	2266.5	2196.9	19.7	-	38.1	11.9	4.7	0.2
Муслюмовский	2115.8	1714.0	1332.5	233.9	1.0	67.8	...	73.4	3.5
Нижнекамский	2970.7	2404.5	1951.6	74.1	2.4	63.1	313.3
Новошешминский	1645.7	1402.8	1006.2	152.0	11.2	29.4	204.0	193.3	11.7
Нурлатский	3159.7	2710.6	2375.5	110.4	-	77.7	147.0
Пестречинский	4396.3	3742.8	3318.5	216.7	0.2	83.8	...	2.8	0.1
Рыбно-Слободский	4993.9	4612.1	4221.9	49.3	20.5	56.2	264.2	115.1	2.3
Сабинский	2321.5	2017.8	1902.7	-	-	37.9	77.2
Сармановский	2684.1	2230.2	2135.0	...	-	82.0	...	-	-
Ютазинский	2580.0	2243.1	1567.0	279.4	130.5	37.3	228.9	99.2	3.8
Тетюшский	2584.1	2360.1	1830.1	16.8	2.5	39.6	471.0	206.9	8.0
Тюлячинский	2692.9	2497.3	2400.0	-	-	40.3	57.0	20.0	0.7
Тукаевский	3706.3	2960.6	2078.1	555.8	5.1	139.4	182.1	3.3	0.1
Черемшанский	3003.3	2684.5	2414.4	202.6	...	32.1	35.1	32.7	1.1
Чистопольский	5584.0	5353.9	4919.9	113.1	28.5	30.6	261.8	98.4	1.8
городские округа:									
Казань	-	-	-	-	-	-	-	-	-
Набережные Челны	-	-	-	-	-	-	-	-	-

17. ПЛОЩАДЬ ЗЕМЕЛЬ ЛИЧНЫХ ПОДСОБНЫХ ХОЗЯЙСТВ В ГОРОДСКИХ ОКРУГАХ И В ГОРОДСКИХ ПОСЕЛЕНИЯХ

(на 1 июля 2016 года; гектаров)

	Общая площадь земли	из нее сельскохозяйственные угодья	в том числе					Из общей площади - площади заброшенных земельных участков	
			пашня	сенокосы	пастбища	многолетние насаждения	залежь	всего	в процентах от общей площади земли
РЕСПУБЛИКА ТАТАРСТАН	3497.8	2362.8	1843.6	4.4	0.3	273.4	241.1	32.6	0.9
в том числе									
муниципальные районы:									
Агрызский	-	-	-	-	-	-	-	-	-
Азнакаевский	-	-	...	-	-	-
Аксубаевский	-	-	-	-	-	-	-	-	-
Актанышский	-	-	-	-	-	-	-	-	-
Алексеевский	11.5	9.4	9.3	-	-	0.1	-	-	-
Алькеевский	-	-	-	-	-	-	-	-	-
Альметьевский	74.8	59.3	40.2	1.2	...	8.2	9.7	-	-
Апастовский	42.5	35.2	33.1	...	-	0.8	1.3	-	-
Арский	314.2	272.7	265.1	-	-	7.5
Атнинский	-	-	-	-	-	-	-	-	-
Бавлинский	-	-	-	-	-	-	-	-	-
Балтасинский	421.6	326.9	292.4	-	-	27.5	6.9	5.4	1.3
Бугульминский	43.3	38.9	32.6	-	-	1.5	4.7	-	-
Буинский	11.2	10.0	7.2	...	-	0.4	2.3	-	-
Верхнеуслонский	-	-	-	-	-	-	-	-	-
Высокогорский	-	-	-	-	-	-	-	-	-
Дрожжановский	-	-	-	-	-	-	-	-	-
Елабужский	459.6	320.5	279.0	-	-	38.5	3.0	-	-
Заинский	-	-	...	-	-	-
Зеленодольский	315.1	234.6	152.0	1.8	...	19.8	60.7	8.8	2.8
Кайбицкий	-	-	-	-	-	-	-	-	-
Камско-Устьинский	61.0	42.9	23.0	1.0	-	4.7	14.2	1.6	2.7
Спасский	2.0	1.5	1.4	-	-	0.1	-	-	-
Кукморский	6.7	5.4	2.2	-	-	0.2	3.1	-	-
Лаишевский	73.6	53.0	46.7	-	-	6.2	...	-	-
Лениногорский	22.3	14.9	11.4	-	-	2.9	0.6	-	-
Мамадышский	4.2	2.4	2.0	-	-	0.4	-	-	-
Менделеевский	-	-	...	0.6	-	-
Мензелинский	-	-	-	-	-	-	-	-	-
Муслюмовский	-	-	-	-	-	-	-	-	-
Нижнекамский	37.9	24.2	15.0	-	-	4.0	5.1
Новошешминский	-	-	-	-	-	-	-	-	-
Нурлатский	14.9	12.3	9.9	-	-	1.0	1.5
Пестречинский	-	-	-	-	-	-	-	-	-
Рыбно-Слободский	-	-	-	-	-	-	-	-	-
Сабинский	358.9	227.0	187.5	-	-	14.7	24.8	-	-
Сармановский	45.3	32.5	30.2	...	-	2.0	-	-	-
Ютазинский	-	-	-	-	-	-	-	-	-
Тетюшский	11.0	8.5	6.9	-	-	0.4	1.3	0.8	7.0
Тюлячинский	-	-	-	-	-	-	-	-	-
Тукаевский	-	-	-	-	-	-	-	-	-
Черемшанский	-	-	-	-	-	-	-	-	-
Чистопольский	2.6	1.7	1.4	-	-	0.2	-	-	-
городские округа:									
Казань	-	-	131.6	101.4	15.7	1.4
Набережные Челны	-	-	-	-	-	-

18. ПЛОЩАДЬ ЗЕМЕЛЬ НЕКОММЕРЧЕСКИХ ОБЪЕДИНЕНИЙ ГРАЖДАН
(на 1 июля 2016 года; гектаров)

	Общая площадь земли	из нее сельскохо- зяйствен- ные угодья	в том числе			Из общей площади земель объединений - земли в пользовании граждан - членов объединений	Средний размер земельных участков в пользовании граждан - членов объединений
			пашня	многолет- ние насаж- дения	залежь		
РЕСПУБЛИКА ТАТАРСТАН	24796.4	15606.8	5827.3	2564.3	7215.2	19342.2	0.051
в том числе							
муниципальные районы:							
Агрызский	133.0	110.2	82.3	12.4	15.5	113.1	0.057
Азнакаевский	581.2	549.8	192.6	59.8	297.5	559.6	0.073
Аксубаевский	...	5.3	5.3	-	-
Актанышский	...	20.8	19.1	...	0.0
Алексеевский	26.1	25.3	24.9	0.1	0.2	26.1	0.060
Алькеевский	-	-	-	-	-	-	-
Альметьевский	1059.1	933.7	126.1	60.8	746.9	942.7	0.054
Апастовский	-	-	-	-	-	-	-
Арский	63.2	54.6	34.8	56.0	0.067
Атнинский	-	-	-	-	-	-	-
Бавлинский	185.2	183.5	29.9	5.7	147.9	75.6	0.041
Балтасинский	-	-	-	-	-	-	-
Бугульминский	987.3	731.5	95.2	...	614.3	663.0	0.042
Буинский	...	29.7	2.4	0.2	27.1
Верхнеуслонский	1101.4	592.3	210.8	...	246.1	946.5	0.055
Высокогорский	1507.2	843.0	284.2	194.5	...	1240.6	0.055
Дрожжановский	-	-	-	-	-	-	-
Елабужский	965.3	751.4	...	90.8	183.1	840.5	0.046
Заинский	625.1	540.5	103.3	20.3	416.9	537.2	0.047
Зеленодольский	1731.1	1006.9	241.7	198.6	566.6	1424.3	0.041
Кайбицкий	-	-	-	-	-	-	-
Камско-Устьинский	...	2.6	1.0	0.8	0.8
Спасский	-	-	-	-	-	-	-
Кукморский	...	10.4	0.0	...	10.3
Лаишевский	1411.8	735.1	400.6	126.1	...	1155.1	0.064
Лениногорский	763.4	472.0	119.3	40.4	312.3	331.5	0.048
Мамадышский	-	-	-	-	-	-	-
Менделеевский	199.4	134.9	199.4	0.056
Мензелинский	237.0	102.4	45.0	9.1	48.2	121.1	0.056
Муслюмовский	-	-	-	-	-	-	-
Нижнекамский	2244.6	1393.1	456.6	225.5	711.0	1723.5	0.050
Новошешминский	-	-	-	-	-	-	-
Нурлатский	169.3	19.0	14.0	...	1.6	19.0	0.045
Пестречинский	1188.0	622.8	293.9	...	251.5	888.6	0.075
Рыбно-Слободский	109.0	95.5	55.0	-	40.5	95.5	0.125
Сабинский	-	-	-	-	-	-	-
Сармановский	...	86.5	54.4	21.5	10.6
Ютазинский	163.3	160.9	32.7	...	122.6	163.3	0.057
Тетюшский	...	8.2	0.7	-
Тюлячинский	-	-	-	-	-	-	-
Тукаевский	4994.9	3084.5	1325.1	568.1	1191.3	3596.4	0.051
Черемшанский	-	-	-	-	-	-	-
Чистопольский	714.0	446.1	201.2	34.0	...	459.2	0.043
городские округа:							
Казань	2812.4	526.0	252.8	2486.6	0.050
Набережные Челны	627.3	367.4	199.9	...	54.7	503.2	0.042

19. ПЛОЩАДЬ ЗЕМЕЛЬ САДОВОДЧЕСКИХ НЕКОММЕРЧЕСКИХ ОБЪЕДИНЕНИЙ ГРАЖДАН
(на 1 июля 2016 года; гектаров)

	Общая площадь земли	из нее сельскохозяйственные угодья	в том числе			Из общей площади земель объединений - земли в пользовании граждан - членов объединений	Средний размер земельных участков в пользовании граждан - членов объединений
			пашня	многолетние насаждения	залежь		
РЕСПУБЛИКА ТАТАРСТАН	23680.5	14732.2	5643.7	2510.8	6577.7	18453.4	0.050
в том числе							
муниципальные районы:							
Агрызский	133.0	110.2	82.3	12.4	15.5	113.1	0.057
Азнакаевский	581.2	549.8	192.6	59.8	297.5	559.6	0.073
Аксубаевский	-	-	-	-	-	-	-
Актанышский	...	20.8	19.1	...	0.0
Алексеевский	26.1	25.3	24.9	0.1	0.2	26.1	0.060
Алькеевский	-	-	-	-	-	-	-
Альметьевский	1059.1	933.7	126.1	60.8	746.9	942.7	0.054
Апастовский	-	-	-	-	-	-	-
Арский	51.1	42.5	29.7	44.4	0.056
Атнинский	-	-	-	-	-	-	-
Бавлинский	185.2	183.5	29.9	5.7	147.9	75.6	0.041
Балтасинский	-	-	-	-	-	-	-
Бугульминский	987.3	731.5	95.2	...	614.3	663.0	0.042
Буинский	...	29.7	2.4	0.2	27.1
Верхнеуслонский	...	583.0	210.8	...	236.8
Высокогорский	1394.6	748.6	280.6	191.1	277.0	1195.3	0.054
Дрожжановский	-	-	-	-	-	-	-
Елабужский	474.6	90.1	182.7
Заинский	574.5	495.1	99.3	19.6	376.2	491.4	0.047
Зеленодольский	1604.6	913.5	233.0	189.5	491.0	1323.2	0.040
Кайбицкий	-	-	-	-	-	-	-
Камско-Устьинский	1.0	0.8	0.8
Спасский	-	-	-	-	-	-	-
Кукморский	...	10.4	10.3
Лаишевский	1350.0	675.2	400.6	1098.0	0.063
Лениногорский	763.4	472.0	119.3	40.4	312.3	331.5	0.048
Мамадышский	-	-	-	-	-	-	-
Менделеевский	131.3
Мензелинский	237.0	102.4	45.0	9.1	48.2	121.1	0.056
Муслюмовский	-	-	-	-	-	-	-
Нижнекамский	2244.6	1393.1	456.6	225.5	711.0	1723.5	0.050
Новошешминский	-	-	-	-	-	-	-
Нурлатский	117.7	6.8	5.0	...	0.7	6.8	0.049
Пестречинский	1188.0	622.8	293.9	...	251.5	888.6	0.075
Рыбно-Слободский	109.0	95.5	55.0	-	40.5	95.5	0.125
Сабинский	-	-	-	-	-	-	-
Сармановский	...	86.5	54.4	21.5	10.6
Ютазинский	163.3	160.9	32.7	...	122.6	163.3	0.057
Тетюшский	...	8.2	0.7	-
Тюлячинский	-	-	-	-	-	-	-
Тукаевский	4480.7	2661.3	1263.1	554.1	844.1	3146.8	0.046
Черемшанский	-	-	-	-	-	-	-
Чистопольский	606.0	363.4	135.4	21.4	206.6	359.8	0.040
городские округа:							
Казань	...	1438.2	661.4	524.7	252.1
Набережные Челны	...	341.6	184.1	103.4	54.1

20. ПЛОЩАДЬ ЗЕМЕЛЬ ОГОРОДНИЧЕСКИХ НЕКОММЕРЧЕСКИХ ОБЪЕДИНЕНИЙ ГРАЖДАН

(на 1 июля 2016 года; гектаров)

	Общая площадь земли	из нее сельскохозяйственные угодья	в том числе			Из общей площади земель объединений - земли в пользовании граждан - членов объединений	Средний размер земельных участков в пользовании граждан - членов объединений
			пашня	многолетние насаждения	залежь		
РЕСПУБЛИКА ТАТАРСТАН	65.8	61.4	11.2	-	50.1	60.9	0.065
в том числе							
муниципальные районы:							
Агрызский	-	-	-	-	-	-	-
Азнакаевский	-	-	-	-	-	-	-
Аксубаевский	5.3	-	-
Актанышский	-	-	-	-	-	-	-
Алексеевский	-	-	-	-	-	-	-
Алькеевский	-	-	-	-	-	-	-
Альметьевский	-	-	-	-	-	-	-
Апастовский	-	-	-	-	-	-	-
Арский	12.1	12.1	5.1	-	7.0	11.6	0.218
Атнинский	-	-	-	-	-	-	-
Бавлинский	-	-	-	-	-	-	-
Балтасинский	-	-	-	-	-	-	-
Бугульминский	-	-	-	-	-	-	-
Буинский	-	-	-	-	-	-	-
Верхнеуслонский	-	-	-	-	-	-	-
Высокогорский	-	-	-	-	-	-	-
Дрожжановский	-	-	-	-	-	-	-
Елабужский	-	-	-	-	-	-	-
Заинский	...	40.3	...	-	39.5
Зеленодольский	-	-	-	-	-	-	-
Кайбицкий	-	-	-	-	-	-	-
Камско-Устьинский	-	-	-	-	-	-	-
Спасский	-	-	-	-	-	-	-
Кукморский	-	-	-	-	-	-	-
Лаишевский	-	-	-	-	-	-	-
Лениногорский	-	-	-	-	-	-	-
Мамадышский	-	-	-	-	-	-	-
Менделеевский	...	3.7	-	-	3.7
Мензелинский	-	-	-	-	-	-	-
Муслюмовский	-	-	-	-	-	-	-
Нижнекамский	-	-	-	-	-	-	-
Новошешминский	-	-	-	-	-	-	-
Нурлатский	-	-	-	-	-	-	-
Пестречинский	-	-	-	-	-	-	-
Рыбно-Слободский	-	-	-	-	-	-	-
Сабинский	-	-	-	-	-	-	-
Сармановский	-	-	-	-	-	-	-
Ютазинский	-	-	-	-	-	-	-
Тетюшский	-	-	-	-	-	-	-
Тюлячинский	-	-	-	-	-	-	-
Тукаевский	-	-	-	-	-	-	-
Черемшанский	-	-	-	-	-	-	-
Чистопольский	-	-	-	-	-	-	-
городские округа:							
Казань	-	-	-	-	-	-	-
Набережные Челны	-	-	-	-	-	-	-

21. ПЛОЩАДЬ ЗЕМЕЛЬ ДАЧНЫХ НЕКОММЕРЧЕСКИХ ОБЪЕДИНЕНИЙ ГРАЖДАН
(на 1 июля 2016 года; гектаров)

	Общая площадь земли	из нее сельскохо- зяйствен- ные угодья	в том числе			Из общей площади земель объединений - земли в пользовании граждан - членов объединений	Средний размер земельных участков в пользовании граждан - членов объединений
			пашня	многолетние насаждения	залежь		
РЕСПУБЛИКА ТАТАРСТАН	1050.1	813.2	172.4	53.5	587.3	827.9	0.100
в том числе							
муниципальные районы:							
Агрызский	-	-	-	-	-	-	-
Азнакаевский	-	-	-	-	-	-	-
Аксубаевский	-	-	-	-	-	-	-
Актанышский	-	-	-	-	-	-	-
Алексеевский	-	-	-	-	-	-	-
Алькеевский	-	-	-	-	-	-	-
Альметьевский	-	-	-	-	-	-	-
Апастовский	-	-	-	-	-	-	-
Арский	-	-	-	-	-	-	-
Атнинский	-	-	-	-	-	-	-
Бавлинский	-	-	-	-	-	-	-
Балтасинский	-	-	-	-	-	-	-
Бугульминский	-	-	-	-	-	-	-
Буинский	-	-	-	-	-	-	-
Верхнеуслонский	...	9.3	-	-	9.3
Высокогорский	112.6	94.4	3.6	3.5	...	45.3	0.075
Дрожжановский	-	-	-	-	-	-	-
Елабужский	0.7	0.4
Заинский	...	5.0	...	0.6	1.2
Зеленодольский	126.5	93.4	8.7	9.1	75.6	101.1	0.060
Кайбицкий	-	-	-	-	-	-	-
Камско-Устьинский	-	-	-	-	-	-	-
Спасский	-	-	-	-	-	-	-
Кукморский	-	-	-	-	-	-	-
Лаишевский	61.8	59.9	-	...	59.9	57.1	0.105
Лениногорский	-	-	-	-	-	-	-
Мамадышский	-	-	-	-	-	-	-
Менделеевский	-	-	-	-	-	-	-
Мензелинский	-	-	-	-	-	-	-
Муслюмовский	-	-	-	-	-	-	-
Нижнекамский	-	-	-	-	-	-	-
Новошешминский	-	-	-	-	-	-	-
Нурлатский	51.6	12.2	9.1	2.2	0.9	12.2	0.043
Пестречинский	-	-	-	-	-	-	-
Рыбно-Слободский	-	-	-	-	-	-	-
Сабинский	-	-	-	-	-	-	-
Сармановский	-	-	-	-	-	-	-
Ютазинский	-	-	-	-	-	-	-
Тетюшский	-	-	-	-	-	-	-
Тюлячинский	-	-	-	-	-	-	-
Тукаевский	514.2	423.2	62.0	14.0	347.2	449.6	0.221
Черемшанский	-	-	-	-	-	-	-
Чистопольский	108.1	82.7	65.9	12.6	...	99.3	0.054
городские округа:							
Казань	1.4	0.7
Набережные Челны	...	25.8	15.8	...	0.6



СТРУКТУРА ЗЕМЕЛЬНЫХ РЕСУРСОВ

22. СТРУКТУРА СЕЛЬСКОХОЗЯЙСТВЕННЫХ УГОДИЙ ПО КАТЕГОРИЯМ ХОЗЯЙСТВ

(на 1 июля 2016; в процентах от общей площади сельскохозяйственных угодий в хозяйствах всех категорий)

	Сельско- хозяйст- венные организа- ции	в том числе			Крестьян- ские (фермер- ские) хозяйства и индивиду- альные предпри- ниматели	в том числе		Хозяй- ства наследо- вания
		сельскохо- зяйствен- ные органи- зации, не относящие- ся к субъектам малого предприни- мательства	малые предпри- ятия	подсобные сельскохо- зяйствен- ные предприятия несельскохо- зяйственных организаций		крестьян- ские (фермер- ские) хозяйства	индиви- дуаль- ные предпри- ниматели	
РЕСПУБЛИКА ТАТАРСТАН	81.4	58.2	22.5	0.7	14.9	14.1	0.9	3.6
в том числе								
муниципальные районы:								
Агрызский	91.4	...	6.6	-	4.1	3.8	...	4.5
Азнакаевский	77.5	56.8	20.4	...	19.6	17.8	1.8	2.8
Аксубаевский	91.2	82.5	8.3	...	4.6	4.6	-	4.2
Актанышский	91.5	62.2	26.4	...	5.5	4.8	0.7	3.1
Алексеевский	83.2	64.7	18.6	-	14.4	14.0	0.4	2.4
Алькеевский	94.0	89.9	3.9	3.6	...	2.1
Альметьевский	75.3	42.1	32.8	0.4	20.2	17.7	2.5	4.5
Апастовский	93.8	...	20.7	...	3.2	3.1	0.1	3.0
Арский	90.8	63.9	26.8	0.2	5.8	5.7	0.1	3.4
Атнинский	97.4	97.4	-	-	0.3	0.3	-	2.3
Бавлинский	30.7	...	54.0	53.6	0.4	3.4
Балтасинский	92.8	82.4	10.0	...	3.8	3.4	0.4	3.4
Бугульминский	87.5	41.3	45.0	1.2	8.8	6.0	2.8	3.7
Буинский	76.5	69.0	7.5	-	20.6	20.6	-	2.9
Верхнеуслонский	86.8	76.6	5.5	...	9.3	8.0	1.3	3.9
Высокогорский	89.8	40.1	49.7	-	6.7	6.6	0.0	3.5
Дрожжановский	73.9	63.1	19.9	18.2	1.7	6.2
Елабужский	85.1	20.3	64.7	...	12.2	11.4	0.8	2.6
Заинский	89.2	82.7	6.6	-	7.5	7.5	...	3.2
Зеленодольский	90.5	77.4	11.6	1.4	2.3	2.3	...	7.2
Кайбицкий	94.3	82.1	11.6	...	2.9	2.9	-	2.8
Камско-Устьинский	93.5	93.1	0.3	...	4.1	4.1	-	2.4
Спасский	57.6	33.1	24.2	...	38.9	37.9	1.0	3.5
Кукморский	81.5	79.3	2.2	-	13.8	13.3	0.5	4.7
Лаишевский	74.5	35.7	32.1	6.7	20.7	11.7	9.0	4.8
Лениногорский	87.5	57.9	26.2	...	9.3	7.4	1.8	3.3
Мамадышский	88.6	46.2	39.2	3.2	9.0	9.0	-	2.4
Менделеевский	59.4	...	33.5	...	37.9	37.8	...	2.7
Мензелинский	85.5	40.9	11.9	10.7	1.2	2.6
Муслюмовский	64.7	63.0	1.4	...	33.5	33.5	-	1.7
Нижнекамский	83.8	70.8	12.7	...	11.5	9.9	1.5	4.7
Новошешминский	75.6	67.7	...	-	23.0	22.4	0.6	1.4
Нурлатский	63.4	55.4	8.0	-	33.7	33.6	0.2	2.8
Пестречинский	82.3	58.9	21.6	1.7	13.4	12.4	1.0	4.3
Рыбно-Слободский	65.7	18.0	47.7	-	29.9	26.4	3.5	4.4
Сабинский	84.3	71.7	12.7	-	12.0	11.6	0.5	3.6
Сармановский	92.7	92.0	5.2	4.9	0.2	2.1
Ютазинский	53.4	...	38.8	...	42.1	41.4	...	4.5
Тетюшский	76.3	23.5	52.8	-	21.0	20.3	...	2.7
Тюлячинский	90.9	...	34.7	-	4.9	4.7	0.3	4.2
Тукаевский	76.5	54.4	22.0	...	16.1	15.9	0.2	7.4
Черемшанский	80.2	24.8	55.4	...	16.6	15.8	...	3.2
Чистопольский	84.0	55.5	27.8	...	10.8	10.3	0.5	5.2
городские округа:								
Казань	...	-	-	...	-	-	-	100.0
Набережные Челны	-	-	-	-	-	79.0

23. СТРУКТУРА СЕЛЬСКОХОЗЯЙСТВЕННЫХ УГОДИЙ В ХОЗЯЙСТВАХ ВСЕХ КАТЕГОРИЙ
(на 1 июля 2016; в процентах от общей площади сельскохозяйственных угодий)

	Пашня	Сенокосы	Пастбища	Многолетние насаждения	Залежь	Из общей площади сельскохозяйственных угодий фактически использовались	Мелиорированные земли ¹⁾			
							орошаемые сельскохозяйственные угодья	из них с фактически действующей оросительной системой	осушаемые сельскохозяйственные угодья	из них с фактически действующей осушительной сетью
РЕСПУБЛИКА ТАТАРСТАН	84.5	3.4	11.3	0.2	0.6	95.8	0.8	0.2	0.0	...
в том числе										
муниципальные районы:										
Агрызский	75.7	...	17.2	0.1	0.0	99.8	-	-
Азнакаевский	84.8	1.5	13.1	0.1	0.4	99.3	-	-
Аксубаевский	94.0	1.5	4.0	0.0	0.4	99.5	-	-	-	-
Актанышский	81.5	5.9	12.5	0.1	0.0	99.8	-	-	-	-
Алексеевский	89.8	4.5	5.7	0.0	0.0	100.0	-	-
Алькеевский	91.3	3.7	4.7	0.1	0.2	97.8	-	-
Альметьевский	82.7	1.2	14.4	0.4	1.3	93.9	0.2	0.2	-	-
Апастовский	88.9	0.8	10.2	0.1	0.1	99.9	-	-	-	-
Арский	93.5	1.7	4.6	0.1	0.0	97.8	1.2	0.9	-	-
Атнинский	87.7	3.1	9.1	0.1	0.0	99.1	3.0	-	0.5	...
Бавлинский	77.3	4.0	18.3	0.1	0.3	99.7	-	-
Балтасинский	91.1	4.2	4.6	0.1	0.0	99.4	4.4	...	-	-
Бугульминский	89.6	0.8	7.6	0.2	1.7	97.9	-	-
Буинский	84.2	...	14.7	0.1	0.5	97.8	-	-
Верхнеуслонский	70.8	3.4	23.0	1.2	1.5	77.0	-	-	-	-
Высокогорский	81.1	2.8	14.5	0.3	1.3	97.9	-	-
Дрожжановский	87.2	2.7	9.8	0.2	0.2	98.6	-	-	-	-
Елабужский	65.1	7.2	27.3	0.2	0.2	90.9	-	-	-	-
Заинский	79.3	3.8	16.5	0.1	0.4	99.5	-	-	-	-
Зеленодольский	74.1	5.3	13.1	0.6	6.9	77.2	0.0	0.0	-	-
Кайбицкий	84.3	1.8	13.2	0.3	0.4	99.0	-	-
Камско-Устьинский	84.8	0.4	13.1	0.2	1.6	94.8	-	-
Спасский	86.9	4.7	8.2	0.0	0.1	96.7	-	-	-	-
Кукморский	88.3	3.0	8.0	0.1	0.5	98.8	1.5	0.4	-	-
Лайшевский	77.0	14.2	8.1	0.4	0.3	89.3	3.3	0.8	-	-
Ленингорский	88.3	1.0	10.1	0.2	0.5	79.9	0.8	0.8	-	-
Мамадышский	74.3	6.6	19.0	0.1	0.1	86.8	0.6	0.5	-	-
Менделеевский	82.7	0.6	15.8	0.1	0.8	90.1	-	-	-	-
Мензелинский	87.3	12.5	-	0.1	0.1	99.9	-	-
Муслимовский	87.4	5.7	6.7	0.1	0.2	99.8	-	-	-	-
Нижнекамский	79.0	4.7	14.4	0.4	1.6	81.4	1.8	0.7	-	-
Новошешминский	87.9	1.4	10.4	0.0	0.2	99.6	-	-	-	-
Нурлатский	81.4	4.3	13.3	0.9	0.2	94.3	-	-
Пестречинский	73.5	4.6	20.9	0.2	1.0	96.2	5.5	...	-	-
Рыбно-Слободский	84.7	1.6	13.1	0.3	0.3	96.9	...	-	-	-
Сабинский	91.9	0.8	7.0	0.1	0.2	97.9	5.4	...	-	-
Сармановский	88.3	0.5	11.1	0.1	0.0	98.5	2.5	...	-	-
Ютазинский	74.5	3.9	20.8	0.1	0.7	98.7	-	-
Тетюшский	89.8	2.0	7.6	0.1	0.5	98.8	0.4	...	-	-
Тюлячинский	83.0	3.6	13.1	0.1	0.3	96.3	-	-
Тукаевский	91.5	1.4	4.4	0.8	2.0	96.6	-	-
Черемшанский	93.4	0.6	5.9	0.0	0.0	98.4	-	-
Чистопольский	93.2	1.1	5.1	0.1	0.5	97.9	-	-	-	-
городские округа:										
Казань	53.1	-	-	28.9	18.0	82.0	-	-
Набережные Челны	46.3	-	-	44.7	9.0	91.0	-	-	-	-

1) По сельскохозяйственным организациям, крестьянским (фермерским) хозяйствам и индивидуальным предпринимателям.

24. СТРУКТУРА СЕЛЬСКОХОЗЯЙСТВЕННЫХ УГОДИЙ В СЕЛЬСКОХОЗЯЙСТВЕННЫХ ОРГАНИЗАЦИЯХ
(на 1 июля 2016 года; в процентах от общей площади сельскохозяйственных угодий)

	Пашня	Сенокосы	Пастбища	Многолетние насаждения	Залежь	Из общей площади сельскохозяйственных угодий фактически использовались	Мелиорированные земли			
							орошаемые сельскохозяйственные угодья	из них с фактически действующей оросительной системой	осушаемые сельскохозяйственные угодья	из них с фактически действующей осушительной сетью
РЕСПУБЛИКА ТАТАРСТАН	84.2	3.2	12.4	0.1	0.2	96.1	0.9	0.2	0.0	...
в том числе										
муниципальные районы:										
Агрызский	73.5	...	18.8	-	-	100.0	-	-
Азнакаевский	82.7	1.3	15.9	...	0.1	99.9	-	-
Аксубаевский	93.7	1.7	4.4	-	...	99.7	-	-	-	-
Актанышский	81.3	5.6	13.1	-	-	99.9	-	-	-	-
Алексеевский	88.1	5.3	6.6	-	-	100.0	-	-	-	-
Алькеевский	92.1	3.1	4.8	-	-	98.1	-	-
Альметьевский	81.0	1.3	17.6	0.1	...	94.6	-	-
Апастовский	88.3	...	10.8	-	-	100.0	-	-	-	-
Арский	93.1	1.8	5.1	-	-	97.7	-	-
Атнинский	87.5	3.1	9.4	-	-	99.1	3.0	-	0.5	...
Бавлинский	70.9	6.3	22.8	-	-	100.0	-	-	-	-
Балтасинский	90.7	4.4	-	99.4	4.8	...	-	-
Бугульминский	90.2	...	8.7	-	0.6	99.4	-	-	-	-
Буинский	82.0	...	17.9	100.0	-	-	-	-
Верхнеуслонский	72.9	0.2	26.0	78.2	-	-	-	-
Высокогорский	82.1	2.2	15.7	-	...	99.1	-	-
Дрожжановский	84.4	3.4	12.1	0.1	-	98.4	-	-	-	-
Елабужский	...	6.0	30.5	-	-	91.6	-	-	-	-
Заинский	77.6	4.2	...	-	-	100.0	-	-	-	-
Зеленодольский	75.6	5.4	14.3	-	4.7	...	-	-	-	-
Кайбицкий	84.0	...	13.8	99.3	-	-
Камско-Устьинский	84.8	-	1.0	95.4	-	-
Спасский	93.8	-	-	95.3	-	-	-	-
Кукморский	86.1	3.7	...	-	...	98.8	1.3	0.3	-	-
Лайшевский	82.0	8.7	9.2	-	-	96.1	4.4	...	-	-
Лениногорский	87.5	1.1	11.4	-	...	78.1	0.9	0.9	-	-
Мамадышский	71.4	...	21.4	...	-	85.2	-	-
Менделеевский	85.0	...	14.5	-	-	94.4	-	-	-	-
Мензелинский	86.0	14.0	-	-	-	100.0	-	-	-	-
Муслюмовский	83.8	6.7	9.5	-	-	100.0	-	-	-	-
Нижнекамский	79.4	3.5	16.7	-	0.4	80.0	-	-
Новошешминский	88.5	1.3	10.3	-	-	100.0	-	-	-	-
Нурлатский	81.4	4.0	13.3	91.7	-	-	-	-
Пестречинский	72.1	4.4	22.8	...	0.7	96.5	6.6	...	-	-
Рыбно-Слободский	84.3	1.2	14.2	...	-	98.9	...	-	-	-
Сабинский	91.5	...	7.6	-	-	98.4	-	-
Сармановский	87.5	0.5	11.9	-	-	98.7	...	-	-	-
Ютазинский	74.0	1.5	24.5	-	-	99.0	-	-	-	-
Тетюшский	89.3	2.3	8.4	99.3	-	-
Тюлячинский	81.8	3.7	14.3	-	...	96.0	-	-
Тукаевский	95.5	0.2	4.2	-	...	98.7	-	-
Черемшанский	92.2	0.4	7.4	-	-	100.0	-	-	-	-
Чистопольский	93.1	0.9	5.9	-	...	98.0	-	-	-	-
городские округа:										
Казань	...	-	-	-	-	-	-
Набережные Челны	-	-	-	...	-	...	-	-	-	-

25. СТРУКТУРА СЕЛЬСКОХОЗЯЙСТВЕННЫХ УГОДИЙ В СЕЛЬСКОХОЗЯЙСТВЕННЫХ ОРГАНИЗАЦИЯХ, НЕ ОТНОСЯЩИХСЯ К СУБЪЕКТАМ МАЛОГО ПРЕДПРИНИМАТЕЛЬСТВА

(на 1 июля 2016 года; в процентах от общей площади сельскохозяйственных угодий)

	Пашня	Сенокосы	Пастбища	Многолетние насаждения	Залежь	Из общей площади сельскохозяйственных угодий фактически использовались	Мелиорированные земли			
							орошаемые сельскохозяйственные угодья	из них с фактически действующей оросительной системой	осушаемые сельскохозяйственные угодья	из них с фактически действующей осушительной сетью
РЕСПУБЛИКА ТАТАРСТАН	85.0	2.7	12.2	0.1	0.1	96.4	1.0	0.2	0.0	...
в том числе										
муниципальные районы:										
Агрызский	-	-	-	-
Азнакаевский	...	1.5	17.6	100.0	-	-
Аксубаевский	94.7	-	-	100.0	-	-	-	-
Актанышский	82.8	-	-	100.0	-	-	-	-
Алексеевский	90.6	...	6.0	-	-	100.0	-	-	-	-
Алькеевский	92.4	-	-	99.5	-	-
Альметьевский	83.9	0.5	15.4	...	-	93.8	-	-
Апастовский	-	-	...	-	-	-	-
Арский	92.4	2.3	5.3	-	-	97.5	-	-	-	-
Атнинский	87.5	3.1	9.4	-	-	99.1	3.0	-	0.5	...
Бавлинский	...	-	...	-	-	...	-	-	-	-
Балтасинский	90.7	4.3	5.1	-	-	99.7	-	-
Бугульминский	79.2	...	18.4	-	1.3	98.7	-	-	-	-
Буинский	80.7	-	-	100.0	-	-	-	-
Верхнеуслонский	71.3	-	...	76.4	-	-	-	-
Высокогорский	82.4	-	...	99.8	-	-
Дрожжановский	84.5	-	98.2	-	-	-	-
Елабужский	71.9	-	-	...	-	-	-	-
Заинский	76.3	-	-	100.0	-	-	-	-
Зеленодольский	79.4	5.6	...	-	...	80.5	-	-	-	-
Кайбицкий	83.4	...	14.1	...	-	100.0	-	-	-	-
Камско-Устьинский	-	-	-	-	-
Спасский	-	-	...	-	-	-	-
Кукморский	85.7	3.8	...	-	...	98.7	...	0.3	-	-
Лаишевский	91.6	4.9	3.5	-	-	100.0	-	-
Лениногорский	94.3	-	-	-	-
Мамадышский	78.9	-	-	100.0	-	-
Менделеевский	...	-	...	-	-	...	-	-	-	-
Мензелинский	88.1	...	-	-	-	100.0	-	-	-	-
Муслюмовский	9.7	-	-	100.0	-	-	-	-
Нижнекамский	-	-	-
Новошешминский	-	-	...	-	-	-	-
Нурлатский	81.2	4.1	13.2	...	-	90.6	-	-	-	-
Пестречинский	75.7	...	22.0	-	0.3	98.3	-	-
Рыбно-Слободский	76.6	-	-	100.0	...	-	-	-
Сабинский	91.7	0.8	7.5	-	-	98.8	...	-	-	-
Сармановский	87.5	0.5	...	-	-	98.7	...	-	-	-
Ютазинский	-	-	...	-	-	-	-
Тетюшский	-	...	99.9	-	-	-	-
Тюлячинский	-	-	...	-	-	-	-
Тукаевский	97.8	...	2.1	-	...	98.8	-	-
Черемшанский	-	-	100.0	-	-	-	-
Чистопольский	7.4	-	-	-	-	-
городские округа:										
Казань	-	-	-	-	-	-	-	-	-	-
Набережные Челны	-	-	-	...	-	...	-	-	-	-

26. СТРУКТУРА СЕЛЬСКОХОЗЯЙСТВЕННЫХ УГОДИЙ В МАЛЫХ СЕЛЬСКОХОЗЯЙСТВЕННЫХ ПРЕДПРИЯТИЯХ

(на 1 июля 2016 года; в процентах от общей площади сельскохозяйственных угодий)

	Пашня	Сенокосы	Пастбища	Многолетние насаждения	Залежь	Из общей площади сельскохозяйственных угодий фактически использовались	Мелиорированные земли			
							орошаемые сельскохозяйственные угодья	из них с фактически действующей оросительной системой	осушаемые сельскохозяйственные угодья	из них с фактически действующей осушительной сетью
РЕСПУБЛИКА ТАТАРСТАН	82.5	4.3	12.8	0.0	0.3	95.8	0.5	0.3	-	-
в том числе										
муниципальные районы:										
Агрызский	-	-	-	-
Азнакаевский	87.5	1.0	11.5	...	-	-	-
Аксубаевский	-	-	-	-	-
Актанышский	...	8.3	15.3	-	-	...	-	-	-	-
Алексеевский	79.7	...	8.8	-	-	100.0	-	-	-	-
Алькеевский	-	-	...	-	-	-	-
Альметьевский	77.0	2.4	20.6	-	...	95.5	-	-
Апастовский	93.4	-	-	100.0	-	-	-	-
Арский	94.7	0.7	4.6	-	-	98.2	-	-
Атнинский	-	-	-	-	-	-	-	-	-	-
Бавлинский	71.7	...	20.1	-	-	100.0	-	-	-	-
Балтасинский	...	5.3	-	-	-	-
Бугульминский	100.0	-	-	-	-	100.0	-	-	-	-
Буинский	94.4	-	99.7	-	-	-	-
Верхнеуслонский	-	-	-	-
Высокогорский	81.8	-	-	98.5	-	-	-	-
Дрожжановский	-	...	-	-	-	-
Елабужский	31.6	-	-	95.3	-	-	-	-
Заинский	94.5	-	-	99.9	-	-	-	-
Зеленодольский	48.9	...	14.5	-	-	-	-	-
Кайбицкий	92.0	-	...	-	...	99.5	-	-
Камско-Устьинский	-	-	-
Спасский	100.0	-	-	-	-	100.0	-	-	-	-
Кукморский	100.0	-	-	-	-	100.0	...	-	-	-
Лайшевский	84.6	3.9	11.5	-	-	99.1	-	-
Лениногорский	24.3	-	...	88.2	-	-
Мамадышский	63.3	13.3	23.3	...	-	67.9	-	-
Менделеевский	83.3	-	-	100.0	-	-	-	-
Мензелинский	-	-	-	...	-	-	-	-
Муслюмовский	97.5	...	-	-	-	...	-	-	-	-
Нижнекамский	97.0	-	...	97.3	-	-
Новошешминский	-	-	...	-	-	-	-
Нурлатский	82.8	3.4	13.5	98.8	-	-	-	-
Пестречинский	63.2	10.9	25.9	-	-	93.6	...	-	-	-
Рыбно-Слободский	87.2	-	98.4	-	-	-	-
Сабинский	90.7	...	8.6	-	-	95.9	-	-
Сармановский	...	-	-	-	-	...	-	-	-	-
Ютазинский	68.6	-	-	...	-	-	-	-
Тетюшский	99.1	-	-
Тюлячинский	-	-	-
Тукаевский	89.9	...	9.5	-	-	98.5	...	-	-	-
Черемшанский	92.8	-	-	...	-	-	-	-
Чистопольский	95.5	1.6	...	-	-	100.0	-	-	-	-
городские округа:										
Казань	-	-	-	-	-	-	-	-	-	-
Набережные Челны	-	-	-	-	-	-	-	-	-	-

27. СТРУКТУРА СЕЛЬСКОХОЗЯЙСТВЕННЫХ УГОДИЙ В СЕЛЬСКОХОЗЯЙСТВЕННЫХ МИКРОПРЕДПРИЯТИЯХ
(на 1 июля 2016 года; в процентах от общей площади сельскохозяйственных угодий)

	Пашня	Сенокосы	Пастбища	Многолетние насаждения	Залежь	Из общей площади сельскохозяйственных угодий фактически использовались	Мелиорированные земли			
							орошаемые сельскохозяйственные угодья	из них с фактически действующей оросительной системой	осушаемые сельскохозяйственные угодья	из них с фактически действующей осушительной сетью
РЕСПУБЛИКА ТАТАРСТАН	81.9	4.0	14.0	0.1	0.1	94.2	0.6	0.5	-	-
в том числе										
муниципальные районы:										
Агрызский	-	-	-	-	-	-	-	-	-	-
Азнакаевский	-	-	-	-	-	-	-	-	-	-
Аксубаевский	...	-	-	-	-	...	-	-	-	-
Актанышский	-	-	...	-	-	-	-
Алексеевский	80.2	-	-	100.0	-	-	-	-
Алькеевский	-	-	-	-	-	-	-
Альметьевский	79.2	1.8	18.9	-	...	95.5	-	-
Апастовский	99.2	-	...	-	-	100.0	-	-	-	-
Арский	100.0	-	-	-	-	100.0	-	-	-	-
Атнинский	-	-	-	-	-	-	-	-	-	-
Бавлинский	91.0	-	-	100.0	-	-	-	-
Балтасинский	99.7	-	-	...	-	100.0	-	-	-	-
Бугульминский	100.0	-	-	-	-	100.0	-	-	-	-
Буинский	99.4	-	-	...	-	100.0	-	-	-	-
Верхнеуслонский	-	...	-	-	-	-	-	-
Высокогорский	-	-	-	...	-	-	-	-
Дрожжановский	-	-	-	-	-	-	-	-	-	-
Елабужский	60.3	...	37.1	-	-	73.3	-	-	-	-
Заинский	100.0	-	-	-	-	96.0	-	-	-	-
Зеленодольский	100.0	-	-	-	-	100.0	-	-	-	-
Кайбицкий	...	-	-	-	-	...	-	-	-	-
Камско-Устьинский	...	-	-	-	-	-
Спасский	...	-	-	-	-	...	-	-	-	-
Кукморский	...	-	-	-	-	-	-	-
Лаишевский	82.9	6.0	11.1	-	-	100.0	-	-
Лениногорский	67.4	-	...	-	-	76.4	-	-
Мамадышский	73.9	-	100.0	-	-
Менделеевский	-	-	-	-	-	-	-	-	-	-
Мензелинский	-	-	-	-	-	-	-	-	-	-
Муслюмовский	-	-	-	...	-	-	-	-
Нижнекамский	-	-	-	-
Новошешминский	-	-	-	-	-	-	-	-	-	-
Нурлатский	91.0	3.2	95.8	-	-	-	-
Пестречинский	33.4	22.5	44.1	-	-	84.7	-	-	-	-
Рыбно-Слободский	91.1	...	7.1	-	-	98.8	-	-	-	-
Сабинский	...	-	...	-	-	-	-	-
Сармановский	...	-	-	-	-	...	-	-	-	-
Ютазинский	...	-	...	-	-	...	-	-	-	-
Тетюшский	99.1	-	-	...	-	99.1	-	-	-	-
Тюлячинский	70.0	6.4	21.9	-	...	74.1	-	-
Тукаевский	75.8	-	...	-	-	100.0	...	-	-	-
Черемшанский	98.0	-	...	-	-	100.0	-	-	-	-
Чистопольский	100.0	-	-	-	-	100.0	-	-	-	-
городские округа:										
Казань	-	-	-	-	-	-	-	-	-	-
Набережные Челны	-	-	-	-	-	-	-	-	-	-

28. СТРУКТУРА СЕЛЬСКОХОЗЯЙСТВЕННЫХ УГОДИЙ В ПОДСОБНЫХ СЕЛЬСКОХОЗЯЙСТВЕННЫХ ПРЕДПРИЯТИЯХ НЕСЕЛЬСКОХОЗЯЙСТВЕННЫХ ОРГАНИЗАЦИЙ

(на 1 июля 2016 года; в процентах от общей площади сельскохозяйственных угодий)

	Пашня	Сенокосы	Пастбища	Многолетние насаждения	Залежь	Из общей площади сельскохозяйственных угодий фактически использовались	Мелиорированные земли			
							орошаемые сельскохозяйственные угодья	из них с фактически действующей оросительной системой	осушаемые сельскохозяйственные угодья	из них с фактически действующей осушительной сетью
РЕСПУБЛИКА ТАТАРСТАН	71.3	11.2	14.0	1.7	1.8	82.8	0.6	0.4	-	-
в том числе										
муниципальные районы:										
Агрызский	-	-	-	-	-	-	-	-	-	-
Азнакаевский	...	-	-	-	-	-	-	-
Аксубаевский	-	-	-	...	-	-	-	-
Актанышский	-	-	...	-	-	-	-
Алексеевский	-	-	-	-	-	-	-	-	-	-
Алькеевский	...	-	-	-	-	...	-	-	-	-
Альметьевский	99.8	-	-	...	-	100.0	-	-	-	-
Апастовский	...	-	-	-	-	...	-	-	-	-
Арский	100.0	-	-	-	-	92.8	-	-
Атнинский	-	-	-	-	-	-	-	-	-	-
Бавлинский	-	-	...	-	-	-	-
Балтасинский	...	-	...	-	-	...	-	-	-	-
Бугульминский	100.0	-	-	-	-	100.0	-	-	-	-
Буинский	-	-	-	-	-	-	-	-	-	-
Верхнеуслонский	...	-	-	...	-	...	-	-	-	-
Высокогорский	-	-	-	-	-	-	-	-	-	-
Дрожжановский	...	-	-	-	-	...	-	-	-	-
Елабужский	...	-	...	-	-	...	-	-	-	-
Заинский	-	-	-	-	-	-	-	-	-	-
Зеленодольский	83.6	-	...	92.0	-	-	-	-
Кайбицкий	-	-	...	-	-	-	-	-	-	-
Камско-Устьинский	...	-	-	-	-	...	-	-	-	-
Спасский	...	-	-	-	-	...	-	-	-	-
Кукморский	-	-	-	-	-	-	-	-	-	-
Лаишевский	18.6	52.2	29.1	-	-	60.2	...	-	-	-
Лениногорский	...	-	...	-	-	...	-	-	-	-
Мамадышский	62.8	-	-	82.1	...	-	-	-
Менделеевский	...	-	-	-	-	...	-	-	-	-
Мензелинский	...	-	-	-	-	...	-	-	-	-
Муслюмовский	...	-	-	-	-	...	-	-	-	-
Нижнекамский	...	-	-	-	-	-
Новошешминский	-	-	-	-	-	-	-	-	-	-
Нурлатский	-	-	-	-	-	-	-	-	-	-
Пестречинский	58.8	...	14.0	...	21.2	72.6	-	-	-	-
Рыбно-Слободский	-	-	-	-	-	-	-	-	-	-
Сабинский	-	-	-	-	-	-	-	-	-	-
Сармановский	...	-	...	-	-	...	-	-	-	-
Ютазинский	...	-	-	-	-	-	-	-	-	-
Тетюшский	-	-	-	-	-	-	-	-	-	-
Тюлячинский	-	-	-	-	-	-	-	-	-	-
Тукаевский	-	-	-	-	...	-	-	-	-	-
Черемшанский	...	-	-	-	-	...	-	-	-	-
Чистопольский	-	-	...	-	-	-	-
городские округа:										
Казань	...	-	-	-	-	-	-
Набережные Челны	-	-	-	-	-	-	-	-	-	-

**29. СТРУКТУРА СЕЛЬСКОХОЗЯЙСТВЕННЫХ УГОДИЙ В КРЕСТЬЯНСКИХ (ФЕРМЕРСКИХ) ХОЗЯЙСТВАХ И
У ИНДИВИДУАЛЬНЫХ ПРЕДПРИНИМАТЕЛЕЙ**

(на 1 июля 2016 года; в процентах от общей площади сельскохозяйственных угодий)

	Пашня	Сенокосы	Пастбища	Многолетние насаждения	Залежь	Из общей площади сельскохозяйственных угодий фактически использовались	Мелиорированные земли			
							орошаемые сельскохозяйственные угодья	из них с фактически действующей оросительной системой	осушаемые сельскохозяйственные угодья	из них с фактически действующей осушительной сетью
РЕСПУБЛИКА ТАТАРСТАН	87.3	4.7	7.8	0.0	0.2	95.9	0.5	0.3	-	-
в том числе										
муниципальные районы:										
Агрызский	100.0	-	-	-	-	95.3	-	-	-	-
Азнакаевский	93.9	...	3.9	98.3	-	-	-	-
Аксубаевский	99.6	-	0.3	-	...	99.8	-	-	-	-
Актанышский	75.9	14.5	9.4	...	-	97.4	-	-	-	-
Алексеевский	98.8	...	1.1	-	-	100.0	-	-
Алькеевский	79.9	14.8	5.4	-	-	95.7	-	-	-	-
Альметьевский	93.2	1.2	5.5	96.2	-	-
Апастовский	98.7	-	1.3	-	-	100.0	-	-	-	-
Арский	99.5	...	-	...	-	99.6	-	-
Атнинский	100.0	-	-	-	-	100.0	-	-	-	-
Бавлинский	81.9	2.4	15.8	-	-	100.0	-	-
Балтасинский	96.7	2.9	-	100.0	-	-	-	-
Бугульминский	96.5	2.1	0.6	...	0.6	95.4	-	-
Буинский	94.6	-	91.7	-	-
Верхнеуслонский	59.5	33.8	4.8	-	1.9	71.0	-	-	-	-
Высокогорский	83.9	10.5	5.5	-	-	97.9	-	-	-	-
Дрожжановский	95.0	1.1	4.0	...	-	100.0	-	-	-	-
Елабужский	72.4	17.0	10.6	-	-	85.5	-	-	-	-
Заинский	96.6	-	-	99.0	-	-	-	-
Зеленодольский	67.9	4.7	8.0	2.1	17.4	74.2	1.7	1.7	-	-
Кайбицкий	94.0	-	5.9	...	-	99.0	-	-	-	-
Камско-Устьинский	91.0	...	2.2	-	5.9	90.5	-	-	-	-
Спасский	75.8	-	-	98.8	-	-	-	-
Кукморский	99.8	-	-	100.0	3.4	0.7	-	-
Лаишевский	56.9	36.9	5.9	0.3	-	63.9	0.0	...	-	-
Лениногорский	98.9	...	1.0	-	-	95.1	-	-	-	-
Мамадышский	96.9	...	-	0.5	-	100.0	-	-
Менделеевский	80.6	...	18.9	...	-	84.6	-	-	-	-
Мензелинский	95.0	5.0	-	-	-	100.0	-	-
Муслимовский	94.9	3.2	1.6	-	...	99.7	-	-	-	-
Нижнекамский	82.0	14.4	3.5	-	-	94.5	-	-
Новошешминский	87.1	1.3	11.6	-	-	99.2	-	-	-	-
Нурлатский	80.7	4.8	14.4	-	...	99.3	-	-
Пестречинский	78.9	5.6	15.4	-	...	95.6	-	-	-	-
Рыбно-Слободский	84.7	2.7	12.6	...	-	93.0	-	-	-	-
Сабинский	94.1	...	4.6	0.1	...	95.4	...	-	-	-
Сармановский	100.0	-	-	-	...	96.1	-	-
Ютазинский	76.2	6.1	17.8	...	-	99.9	-	-
Тетюшский	93.2	1.3	5.5	...	-	99.1	-	-
Тюлячинский	95.1	4.0	0.8	...	-	99.1	-	-	-	-
Тукаевский	88.4	3.1	7.1	-	1.5	95.9	-	-	-	-
Черемшанский	100.0	-	-	-	-	90.4	-	-
Чистопольский	96.4	2.4	1.2	-	-	100.0	-	-	-	-
городские округа:										
Казань	-	-	-	-	-	-	-	-	-	-
Набережные Челны	-	-	-	-	-	-	-	-	-	-

30. СТРУКТУРА СЕЛЬСКОХОЗЯЙСТВЕННЫХ УГОДИЙ В ЛИЧНЫХ ПОДСОБНЫХ И ДРУГИХ ИНДИВИДУАЛЬНЫХ ХОЗЯЙСТВАХ ГРАЖДАН

(на 1 июля 2016 года; в процентах от общей площади сельскохозяйственных угодий)

	Пашня	Сенокосы	Пастбища	Многолетние насаждения	Залежь
РЕСПУБЛИКА ТАТАРСТАН	86.3	3.0	0.3	3.3	7.1
в том числе					
муниципальные районы:					
Агрызский	97.8	-	-	2.2	-
Азнакаевский	87.5	2.7	0.0	4.0	5.8
Аксубаевский	93.0	0.3	...	1.1	5.6
Актанышский	96.8	0.0	...	2.1	1.0
Алексеевский	90.9	6.2	0.9	2.0	0.0
Алькеевский	76.5	8.5	1.3	2.5	11.1
Альметьевский	77.4	0.1	0.1	7.4	15.0
Апастовский	96.1	...	-	1.7	2.1
Арский	96.6	0.0	...	2.6	0.7
Атнинский	95.8	...	-	2.9	1.3
Бавлинский	89.6	...	1.1	4.1	4.5
Балтасинский	96.0	-	-	3.6	0.4
Бугульминский	74.7	6.9	0.1	5.3	12.9
Буинский	68.7	14.4	0.1	2.5	14.3
Верхнеуслонский	57.0	3.4	0.4	7.5	31.7
Высокогорский	57.8	7.0	0.6	3.7	30.9
Дрожжановский	95.5	-	-	1.1	3.4
Елабужский	93.8	0.0	-	5.2	0.9
Заинский	97.0	...	-	2.6	-
Зеленодольский	65.6	5.8	0.2	5.0	23.4
Кайбицкий	86.2	...	-	2.2	11.5
Камско-Устьинский	72.4	3.3	0.6	6.2	17.6
Спасский	96.7	-	-	1.3	2.0
Кукморский	92.9	-	-	2.7	4.4
Лаишевский	92.8	1.4	0.0	4.9	0.8
Лениногорский	87.4	1.5	-	4.5	6.6
Мамадышский	93.5	-	-	2.9	3.6
Менделеевский	70.8	5.7	0.2	4.6	18.7
Мензелинский	96.0	0.8	-	2.0	1.2
Муслюмовский	77.8	13.6	0.1	4.0	4.6
Нижнекамский	81.2	2.9	0.1	2.8	13.0
Новошешминский	71.7	10.8	0.8	2.1	14.5
Нурлатский	87.7	3.5	-	3.6	5.2
Пестречинский	88.7	5.8	0.0	2.2	3.3
Рыбно-Слободский	91.3	1.0	0.4	1.4	5.8
Сабинский	92.1	-	-	2.6	5.4
Сармановский	95.5	0.1	-	3.9	0.5
Ютазинский	68.7	11.8	6.7	2.1	10.8
Тетюшский	78.0	0.7	0.1	2.2	19.0
Тюлячинский	96.1	-	-	1.6	2.3
Тукаевский	67.7	16.8	0.1	4.1	11.2
Черемшанский	89.9	7.5	...	1.2	1.3
Чистопольский	91.2	2.0	0.5	1.6	4.8
городские округа:					
Казань	59.1	-	-	22.6	18.3
Набережные Челны	69.7	-	-	27.8	2.4

31. СТРУКТУРА ОБЩЕЙ ЗЕМЕЛЬНОЙ ПЛОЩАДИ ПО ВИДАМ ИСПОЛЬЗОВАНИЯ В ЛИЧНЫХ ПОДСОБНЫХ И ДРУГИХ ИНДИВИДУАЛЬНЫХ ХОЗЯЙСТВАХ ГРАЖДАН

(на 1 июля 2016 года; в процентах от общей земельной площади)

	Из общей земельной площади занято под						Неиспользуемая площадь
	постройки, сооружения, дорожки	газоны, цветы и декоративные насаждения	площадь посевов сельскохозяйственных культур	площадь паров	сенокосы и пастбища	многолетние насаждения	
РЕСПУБЛИКА ТАТАРСТАН	13.3	2.6	71.7	0.9	2.8	2.7	6.0
в том числе							
муниципальные районы:							
Агрызский	10.1	0.7	87.3	-	-	1.9	-
Азнакаевский	19.8	1.5	68.6	0.3	2.1	3.2	4.6
Аксубаевский	8.0	0.5	84.5	0.5	0.3	1.0	5.1
Актанышский	20.8	0.6	76.0	...	0.1	1.7	0.8
Алексеевский	11.6	0.4	79.5	0.5	6.2	1.8	0.0
Алькеевский	14.1	1.0	63.9	1.0	8.4	2.2	9.4
Альметьевский	14.6	3.3	62.9	0.7	0.2	6.1	12.3
Апастовский	12.7	0.4	83.5	1.5	1.8
Арский	11.9	1.8	83.4	0.0	0.0	2.3	0.6
Атнинский	22.0	0.5	74.1	0.0	...	2.2	1.0
Бавлинский	10.4	1.4	79.1	0.0	1.5	3.7	4.0
Балтасинский	14.7	2.1	79.8	0.0	-	3.0	0.3
Бугульминский	11.6	2.4	63.5	0.8	6.0	4.6	11.1
Буинский	8.8	8.1	56.6	0.4	12.1	2.1	11.9
Верхнеуслонский	15.2	6.5	41.5	3.1	3.0	5.9	24.9
Высокогорский	20.2	8.4	39.5	1.8	5.4	2.6	22.1
Дрожжановский	7.4	0.3	87.6	0.6	-	1.0	3.1
Елабужский	13.0	2.7	70.5	8.5	0.0	4.4	0.8
Заинский	13.2	1.0	83.2	0.0	...	2.2	-
Зеленодольский	15.0	5.6	49.3	2.8	4.7	3.9	18.6
Кайбицкий	11.1	1.0	74.2	1.6	...	2.0	10.1
Камско-Устьинский	15.2	3.1	58.7	0.4	3.1	5.1	14.4
Спасский	5.8	0.3	90.7	-	-	1.3	1.9
Кукморский	15.4	0.6	77.6	0.4	-	2.3	3.7
Лаишевский	14.2	5.7	72.0	2.3	1.2	4.0	0.6
Лениногорский	14.0	1.3	72.9	1.1	1.3	3.8	5.6
Мамадышский	14.4	1.0	79.0	0.0	-	2.5	3.0
Менделеевский	19.0	3.3	53.5	1.5	4.6	3.6	14.5
Мензелинский	15.1	1.1	80.3	0.1	0.7	1.7	1.0
Муслимовский	17.7	1.3	63.0	0.0	11.1	3.2	3.7
Нижнекамский	16.0	3.1	63.5	2.1	2.4	2.3	10.5
Новошешминский	14.3	0.5	61.1	0.0	9.9	1.8	12.4
Нурлатский	13.5	1.6	73.9	0.5	3.0	3.1	4.4
Пестречинский	11.8	3.0	72.9	2.6	4.9	1.9	2.8
Рыбно-Слободский	7.7	0.8	83.2	0.3	1.3	1.3	5.3
Сабинский	15.5	1.9	76.0	0.0	-	2.1	4.4
Сармановский	16.4	1.2	78.6	0.2	0.1	3.2	0.4
Ютазинский	14.5	0.4	54.3	4.2	15.7	1.8	9.2
Тетюшский	10.5	0.8	67.8	1.4	0.7	2.0	16.9
Тюлячинский	5.9	1.4	89.1	0.0	-	1.5	2.1
Тукаевский	15.0	4.5	53.2	1.3	13.6	3.3	9.1
Черемшанский	9.8	0.8	80.4	0.0	6.8	1.1	1.2
Чистопольский	6.3	0.5	83.5	1.5	2.3	1.5	4.5
городские округа:							
Казань	28.8	22.4	28.3	0.5	-	11.0	8.9
Набережные Челны	45.3	21.9	22.9	0.0	-	9.1	0.8

32. СТРУКТУРА ОБЩЕЙ ЗЕМЕЛЬНОЙ ПЛОЩАДИ ПО ВИДАМ ИСПОЛЬЗОВАНИЯ В ЛИЧНЫХ ПОДСОБНЫХ И ДРУГИХ ИНДИВИДУАЛЬНЫХ ХОЗЯЙСТВАХ ГРАЖДАН В СЕЛЬСКИХ ПОСЕЛЕНИЯХ

(на 1 июля 2016 года; в процентах от общей земельной площади)

	Из общей земельной площади занято под						Неиспользуемая площадь
	постройки, сооружения, дорожки	газоны, цветы и декоративные насаждения	площадь посевов сельскохозяйственных культур	площадь паров	сенокосы и пастбища	многолетние насаждения	
РЕСПУБЛИКА ТАТАРСТАН	11.5	1.8	74.6	0.9	3.1	2.1	5.9
в том числе							
муниципальные районы:							
Агрызский	7.7	0.5	90.3	-	-	1.5	-
Азнакаевский	16.1	0.7	73.6	0.2	2.5	2.6	4.3
Аксубаевский	6.5	0.3	86.6	0.6	0.3	0.8	4.9
Актанышский	20.8	0.6	76.0	...	0.1	1.7	0.8
Алексеевский	9.7	0.3	81.0	...	6.8	1.6	0.0
Алькеевский	14.1	1.0	63.9	1.0	8.4	2.2	9.4
Альметьевский	13.1	2.7	65.4	0.8	0.1	4.5	13.3
Апастовский	11.0	0.1	85.6	-	...	1.3	2.0
Арский	9.7	1.7	86.1	...	0.0	1.9	0.7
Атнинский	22.0	0.5	74.1	0.0	...	2.2	1.0
Бавлинский	7.8	0.9	83.2	2.3	3.9
Балтасинский	13.9	2.0	81.4	0.0	-	2.5	0.1
Бугульминский	8.0	1.9	64.2	1.0	8.2	3.4	13.2
Буинский	7.5	7.4	57.6	0.3	13.5	1.9	11.8
Верхнеуслонский	15.2	6.5	41.5	3.1	3.0	5.9	24.9
Высокогорский	20.2	8.4	39.5	1.8	5.4	2.6	22.1
Дрожжановский	7.4	0.3	87.6	0.6	-	1.0	3.1
Елабужский	8.9	2.4	73.6	11.2	0.1	3.2	0.7
Заинский	10.1	0.8	87.0	1.8	-
Зеленодольский	11.2	4.1	55.3	1.5	5.9	3.3	18.6
Кайбицкий	11.1	1.0	74.2	1.6	...	2.0	10.1
Камско-Устьинский	12.9	2.5	62.8	0.4	3.5	4.1	13.7
Спасский	4.7	0.2	92.4	-	-	1.0	1.7
Кукморский	14.0	0.4	80.6	0.4	-	1.8	2.8
Лаишевский	13.8	5.8	72.6	2.3	1.3	3.6	0.6
Лениногорский	11.4	1.1	76.0	1.2	1.5	2.6	6.2
Мамадышский	12.5	0.8	81.5	...	-	2.0	3.2
Менделеевский	19.2	2.1	54.6	...	5.4	2.9	14.0
Мензелинский	12.2	1.0	84.0	...	0.8	1.5	0.5
Муслюмовский	17.7	1.3	63.0	0.0	11.1	3.2	3.7
Нижнекамский	15.6	2.9	64.3	2.1	...	2.1	10.5
Новошешминский	14.3	0.5	61.1	0.0	9.9	1.8	12.4
Нурлатский	13.0	1.2	74.6	0.6	3.5	2.5	4.7
Пестречинский	11.8	3.0	72.9	2.6	4.9	1.9	2.8
Рыбно-Слободский	6.9	0.8	84.2	0.3	1.4	1.1	5.3
Сабинский	13.0	1.7	79.4	0.0	-	1.8	4.1
Сармановский	15.8	1.1	79.5	0.1	...	3.1	0.4
Ютазинский	12.7	0.3	56.3	4.5	...	1.4	8.9
Тетюшский	8.1	0.6	69.3	...	0.7	1.5	18.2
Тюлячинский	5.9	1.4	89.1	0.0	-	1.5	2.1
Тукаевский	15.0	4.5	53.2	1.3	13.6	3.3	9.1
Черемшанский	9.8	0.8	80.4	0.0	6.8	1.1	1.2
Чистопольский	3.8	0.3	86.5	1.6	2.5	0.5	4.7
городские округа:							
Казань	-	-	-	-	-	-	-
Набережные Челны	-	-	-	-	-	-	-

33. СТРУКТУРА ОБЩЕЙ ЗЕМЕЛЬНОЙ ПЛОЩАДИ ПО ВИДАМ ИСПОЛЬЗОВАНИЯ В ЛИЧНЫХ ПОДСОБНЫХ И ДРУГИХ ИНДИВИДУАЛЬНЫХ ХОЗЯЙСТВАХ ГРАЖДАН В ГОРОДСКИХ ОКРУГАХ И В ГОРОДСКИХ ПОСЕЛЕНИЯХ

(на 1 июля 2016 года; в процентах от общей земельной площади)

	Из общей земельной площади занято под						Неиспользуемая площадь
	постройки, сооружения, дорожки	газоны, цветы и декоративные насаждения	площадь посевов сельскохозяйственных культур	площадь паров	сенокосы и пастбища	многолетние насаждения	
РЕСПУБЛИКА ТАТАРСТАН	28.4	9.0	46.9	0.8	0.3	8.0	6.6
в том числе							
муниципальные районы:							
Агрызский	37.1	2.7	53.3	-	-	7.0	-
Азнакаевский	40.6	5.9	40.5	0.5	0.1	6.4	6.0
Аксубаевский	27.0	2.9	58.4	0.2	-	3.6	8.0
Актанышский	-	-	-	-	-	-	-
Алексеевский	30.5	1.9	64.3	...	-	3.3	-
Алькеевский	-	-	-	-	-	-	-
Альметьевский	21.2	6.0	51.4	0.2	0.3	13.0	7.9
Апастовский	28.8	3.1	63.8	0.3	...	3.3	0.7
Арский	25.5	2.7	66.6	...	-	4.8	0.4
Атнинский	-	-	-	-	-	-	-
Бавлинский	22.8	3.3	59.4	10.0	4.4
Балтасинский	20.1	2.4	69.4	0.0	-	6.5	1.6
Бугульминский	21.0	3.9	61.6	0.2	0.2	7.5	5.7
Буинский	18.9	13.7	48.9	1.6	1.2	3.4	12.2
Верхнеуслонский	-	-	-	-	-	-	-
Высокогорский	-	-	-	-	-	-	-
Дрожжановский	-	-	-	-	-	-	-
Елабужский	26.7	3.7	60.6	-	-	8.2	0.9
Заинский	29.8	2.4	63.4	...	-	4.4	-
Зеленодольский	29.0	11.3	27.0	7.6	0.3	6.3	18.6
Кайбицкий	-	-	-	-	-	-	-
Камско-Устьинский	25.9	6.2	39.4	0.3	1.4	9.5	17.3
Спасский	32.4	3.8	51.3	-	-	7.5	4.9
Кукморский	32.8	3.8	39.7	0.9	-	7.8	15.0
Лаишевский	18.8	4.4	66.0	2.5	-	7.5	0.8
Лениногорский	32.3	2.4	51.2	0.1	-	12.3	1.7
Мамадышский	38.2	3.7	48.3	...	-	8.9	0.9
Менделеевский	18.0	9.4	48.3	...	0.5	6.8	16.8
Мензелинский	42.7	2.5	45.0	...	-	3.7	6.0
Муслюмовский	-	-	-	-	-	-	-
Нижнекамский	27.8	9.6	40.2	2.6	...	8.0	11.2
Новошешминский	-	-	-	-	-	-	-
Нурлатский	16.2	4.1	70.2	-	-	6.6	2.9
Пестречинский	-	-	-	-	-	-	-
Рыбно-Слободский	25.1	2.2	61.7	-	-	5.2	5.9
Сабинский	33.0	3.7	52.5	-	-	4.1	6.8
Сармановский	29.7	3.0	56.5	3.1	...	7.4	-
Ютазинский	35.9	1.7	29.7	0.7	...	6.1	12.6
Тетюшский	30.8	2.5	55.7	...	0.0	5.6	5.4
Тюлячинский	-	-	-	-	-	-	-
Тукаевский	-	-	-	-	-	-	-
Черемшанский	-	-	-	-	-	-	-
Чистопольский	32.4	3.0	51.0	0.6	-	11.1	1.9
городские округа:							
Казань	28.8	22.4	28.3	0.5	-	11.0	8.9
Набережные Челны	45.3	21.9	22.9	0.0	-	9.1	0.8

34. СТРУКТУРА ОБЩЕЙ ЗЕМЕЛЬНОЙ ПЛОЩАДИ ПО ВИДАМ ИСПОЛЬЗОВАНИЯ В ЛИЧНЫХ ПОДСОБНЫХ ХОЗЯЙСТВАХ В СЕЛЬСКИХ ПОСЕЛЕНИЯХ

(на 1 июля 2016 года; в процентах от общей земельной площади)

	Из общей земельной площади занято под						Неиспользуемая площадь
	постройки, сооружения, дорожки	газоны, цветы и декоративные насаждения	площадь посевов сельскохозяйственных культур	площадь паров	сенокосы и пастбища	многолетние насаждения	
РЕСПУБЛИКА ТАТАРСТАН	11.4	1.7	75.4	0.9	3.1	2.1	5.4
в том числе							
муниципальные районы:							
Агрызский	7.7	0.5	90.3	-	-	1.5	-
Азнакаевский	16.1	0.7	73.6	0.2	2.5	2.6	4.3
Аксубаевский	6.5	0.3	86.6	0.6	0.3	0.8	4.9
Актанышский	20.8	0.6	76.0	...	0.1	1.7	0.8
Алексеевский	9.7	0.3	81.0	0.5	6.8	1.6	0.0
Алькеевский	14.1	1.0	63.9	1.0	8.4	2.2	9.4
Альметьевский	13.1	2.7	65.4	0.8	0.1	4.5	13.3
Апастовский	11.0	0.1	85.6	-	...	1.3	2.0
Арский	9.7	1.7	86.1	...	0.0	1.9	0.7
Атнинский	22.0	0.5	74.1	0.0	...	2.2	1.0
Бавлинский	7.8	0.9	83.1	0.0	1.8	2.3	4.0
Балтасинский	14.5	2.1	80.6	0.0	-	2.6	0.1
Бугульминский	7.9	1.9	65.1	1.1	8.4	3.2	12.5
Буинский	7.5	7.4	57.6	0.3	13.5	1.9	11.8
Верхнеуслонский	14.4	5.5	44.1	3.2	3.9	4.9	24.0
Высокогорский	20.8	7.6	42.5	1.7	6.3	2.3	18.8
Дрожжановский	7.4	0.3	87.6	0.6	-	1.0	3.1
Елабужский	8.9	2.4	73.6	11.2	0.1	3.2	0.7
Заинский	10.1	0.8	87.0	0.0	...	1.8	-
Зеленодольский	11.2	4.1	55.5	1.4	6.1	3.4	18.3
Кайбицкий	11.1	1.0	74.2	1.6	...	2.0	10.1
Камско-Устьинский	12.9	2.5	62.8	0.4	3.5	4.1	13.7
Спасский	4.7	0.2	92.4	-	-	1.0	1.7
Кукморский	14.0	0.4	80.6	0.4	-	1.8	2.8
Лаишевский	14.8	6.3	70.8	2.4	1.4	3.9	0.3
Лениногорский	11.6	1.1	76.3	1.3	1.3	2.6	5.8
Мамадышский	12.5	0.8	81.6	0.0	-	2.0	3.1
Менделеевский	19.4	1.9	55.8	1.7	5.2	2.8	13.2
Мензелинский	12.1	1.0	84.1	0.2	0.8	1.5	0.5
Муслюмовский	17.7	1.3	63.0	0.0	11.1	3.2	3.7
Нижнекамский	16.0	3.0	63.5	2.2	2.6	2.1	10.5
Новошешминский	14.3	0.5	61.1	0.0	9.9	1.8	12.4
Нурлатский	13.0	1.2	74.6	0.6	3.5	2.5	4.7
Пестречинский	11.8	3.0	72.9	2.6	4.9	1.9	2.8
Рыбно-Слободский	6.9	0.8	84.2	0.3	1.4	1.1	5.3
Сабинский	11.5	1.6	81.9	0.0	-	1.6	3.3
Сармановский	15.8	1.1	79.5	0.1	0.1	3.1	0.4
Ютазинский	12.7	0.3	56.3	4.5	15.9	1.4	8.9
Тетюшский	8.1	0.6	69.3	1.6	0.7	1.5	18.2
Тюлячинский	5.9	1.4	89.1	0.0	-	1.5	2.1
Тукаевский	15.6	4.5	55.0	1.1	15.1	3.8	4.9
Черемшанский	9.8	0.8	80.4	0.0	6.8	1.1	1.2
Чистопольский	3.8	0.3	86.5	1.6	2.5	0.5	4.7
городские округа:							
Казань	-	-	-	-	-	-	-
Набережные Челны	-	-	-	-	-	-	-

35. СТРУКТУРА ОБЩЕЙ ЗЕМЕЛЬНОЙ ПЛОЩАДИ ПО ВИДАМ ИСПОЛЬЗОВАНИЯ В ЛИЧНЫХ ПОДСОБНЫХ ХОЗЯЙСТВАХ В ГОРОДСКИХ ОКРУГАХ И В ГОРОДСКИХ ПОСЕЛЕНИЯХ

(на 1 июля 2016 года; в процентах от общей земельной площади)

	Из общей земельной площади занято под						Неиспользуемая площадь
	постройки, сооружения, дорожки	газоны, цветы и декоративные насаждения	площадь посевов сельскохозяйственных культур	площадь паров	сенокосы и пастбища	многолетние насаждения	
РЕСПУБЛИКА ТАТАРСТАН	23.5	8.9	50.7	2.0	0.1	7.8	6.9
в том числе							
муниципальные районы:							
Агрызский	-	-	-	-	-	-	-
Азнакаевский	-	-	...	-
Аксубаевский	-	-	-	-	-	-	-
Актанышский	-	-	-	-	-	-	-
Алексеевский	17.9	...	81.0	-	-	...	-
Алькеевский	-	-	-	-	-	-	-
Альметьевский	16.4	4.3	53.5	0.2	1.7	11.0	12.9
Апастовский	15.3	1.8	77.9	-	...	1.9	3.0
Арский	11.9	1.3	84.3	...	-	2.4	...
Атнинский	-	-	-	-	-	-	-
Бавлинский	-	-	-	-	-	-	-
Балтасинский	20.1	2.4	69.4	0.0	-	6.5	1.6
Бугульминский	8.7	1.6	75.3	-	-	3.4	10.9
Буинский	...	5.0	53.9	10.0	...	3.3	20.8
Верхнеуслонский	-	-	-	-	-	-	-
Высокогорский	-	-	-	-	-	-	-
Дрожжановский	-	-	-	-	-	-	-
Елабужский	26.7	3.6	60.7	-	-	8.4	0.6
Заинский	25.6	-	67.9	-	-	6.5	-
Зеленодольский	17.7	7.9	...	15.8	0.6	6.3	19.3
Кайбицкий	-	-	-	-	-	-	-
Камско-Устьинский	25.5	4.1	37.5	...	1.6	7.8	23.2
Спасский	16.9	5.9	69.8	-	-	7.4	-
Кукморский	15.6	3.6	32.9	-	-	2.2	45.6
Лаишевский	15.8	12.2	58.3	5.2	-	8.5	...
Лениногорский	31.2	2.0	50.9	...	-	13.0	2.7
Мамадышский	39.3	3.3	48.2	-	-	9.2	-
Менделеевский	20.4	10.4	49.7	-	-	9.0	10.5
Мензелинский	-	-	-	-	-	-	-
Муслюмовский	-	-	-	-	-	-	-
Нижнекамский	24.2	12.0	39.4	...	-	10.6	13.5
Новошешминский	-	-	-	-	-	-	-
Нурлатский	13.6	3.6	66.5	-	-	6.5	9.8
Пестречинский	-	-	-	-	-	-	-
Рыбно-Слободский	-	-	-	-	-	-	-
Сабинский	33.1	3.7	52.3	-	-	4.1	6.9
Сармановский	25.8	2.4	60.8	6.0	...	4.4	-
Ютазинский	-	-	-	-	-	-	-
Тетюшский	20.4	2.0	62.7	-	-	3.2	11.7
Тюлячинский	-	-	-	-	-	-	-
Тукаевский	-	-	-	-	-	-	-
Черемшанский	-	-	-	-	-	-	-
Чистопольский	32.6	3.2	54.9	-	-	9.3	-
городские округа:							
Казань	...	18.9	...	1.0	-	11.4	8.8
Набережные Челны	...	-	...	-	-	-	-

**36. СТРУКТУРА ПЛОЩАДИ ЗЕМЕЛЬНЫХ УЧАСТКОВ ПО ВИДАМ ИСПОЛЬЗОВАНИЯ В НЕКОММЕРЧЕСКИХ
ОБЪЕДИНЕНИЯХ ГРАЖДАН ¹⁾**

(на 1 июля 2016 года; в процентах от общей земельной площади участков граждан)

	Из общей земельной площади участков занято под				Неиспользуе- мая площадь
	постройки, сооружения, дорожки	газоны и декоративные насаждения	посевы сельскохозяйствен- ных культур	многолетние насаждения	
РЕСПУБЛИКА ТАТАРСТАН	19.3	12.9	44.1	19.4	4.3
в том числе					
муниципальные районы:					
Агрызский	2.2	0.9	84.3	12.7	-
Азнакаевский	2.7	...	67.5	21.0	8.1
Аксубаевский	-	-	100.0	-	-
Актанышский	2.7	-	89.2	8.0	-
Алексеевский	3.0	-	96.5	0.5	-
Алькеевский	-	-	-	-	-
Альметьевский	5.0	2.2	60.2	29.1	3.5
Апастовский	-	-	-	-	-
Арский	2.6	2.4	92.7	2.3	...
Атнинский	-	-	-	-	-
Бавлинский	2.9	1.4	78.6	15.1	1.9
Балтасинский	-	-	-	-	-
Бугульминский	5.7	4.2	65.7	15.2	9.3
Буинский	4.4	4.4	83.2	8.0	-
Верхнеуслонский	18.8	24.5	25.7	16.5	14.5
Высокогорский	23.7	20.6	27.6	18.9	9.2
Дрожжановский	-	-	-	-	-
Елабужский	8.8	4.8	72.6	13.8	0.0
Заинский	4.0	4.4	76.6	15.0	-
Зеленодольский	26.8	14.4	24.0	19.8	15.1
Кайбицкий	-	-	-	-	-
Камско-Устьинский	37.0	21.5	20.0	16.8	4.6
Спасский	-	-	-	-	-
Кукморский	9.1	7.6	26.1	57.3	-
Лаишевский	26.0	19.7	41.3	13.0	...
Лениногорский	3.3	1.4	70.5	23.9	0.8
Мамадышский	-	-	-	-	-
Менделеевский	21.5	7.4	53.3	15.9	1.9
Мензелинский	22.0	3.6	61.8	12.5	-
Муслюмовский	-	-	-	-	-
Нижнекамский	22.7	9.9	45.0	22.2	0.2
Новошешминский	-	-	-	-	-
Нурлатский	-	...	80.8	19.0	-
Пестречинский	26.9	17.9	43.5	11.5	0.2
Рыбно-Слободский	-	-	100.0	-	-
Сабинский	-	-	-	-	-
Сармановский	7.4	1.4	65.4	25.8	-
Ютазинский	4.8	1.0	79.9	13.5	0.8
Тетюшский	-	-	44.2	-	55.8
Тюлячинский	-	-	-	-	-
Тукаевский	13.7	7.2	52.8	22.6	3.6
Черемшанский	-	-	-	-	-
Чистопольский	13.9	1.7	71.1	12.0	1.3
городские округа:					
Казань	25.8	19.7	28.9	22.9	2.7
Набережные Челны	22.0	8.3	44.5	25.1	0.0

¹⁾ По освоенным земельным участкам.

37. СТРУКТУРА ПЛОЩАДИ ЗЕМЕЛЬНЫХ УЧАСТКОВ ПО ВИДАМ ИСПОЛЬЗОВАНИЯ В САДОВОДЧЕСКИХ НЕКОММЕРЧЕСКИХ ОБЪЕДИНЕНИЯХ ГРАЖДАН ¹⁾

(на 1 июля 2016 года; в процентах от общей земельной площади участков граждан)

	Из общей земельной площади участков занято под				Неиспользуемая площадь
	постройки, сооружения, дорожки	газоны и декоративные насаждения	посевы сельскохозяйственных культур	многолетние насаждения	
РЕСПУБЛИКА ТАТАРСТАН	19.4	13.1	44.0	19.6	4.0
в том числе					
муниципальные районы:					
Агрызский	2.2	0.9	84.3	12.7	-
Азнакаевский	2.7	...	67.5	21.0	8.1
Аксубаевский	-	-	-	-	-
Актанышский	2.7	-	89.2	8.0	-
Алексеевский	3.0	-	96.5	0.5	-
Алькеевский	-	-	-	-	-
Альметьевский	5.0	2.2	60.2	29.1	3.5
Апастовский	-	-	-	-	-
Арский	3.0	2.7	91.5	2.7	...
Атнинский	-	-	-	-	-
Бавлинский	2.9	1.4	78.6	15.1	1.9
Балтасинский	-	-	-	-	-
Бугульминский	5.7	4.2	65.7	15.2	9.3
Буинский	4.4	4.4	83.2	8.0	-
Верхнеуслонский	18.9	24.8	26.1	16.7	13.5
Высокогорский	24.1	20.8	28.2	19.2	7.7
Дрожжановский	-	-	-	-	-
Елабужский	8.8	4.8	72.6	13.8	0.0
Заинский	3.9	4.4	76.6	15.1	-
Зеленодольский	27.7	14.9	24.4	19.9	13.1
Кайбицкий	-	-	-	-	-
Камско-Устьинский	37.0	21.5	20.0	16.8	4.6
Спасский	-	-	-	-	-
Кукморский	9.1	7.6	26.1	57.3	-
Лаишевский	26.0	19.7	41.4	13.0	...
Лениногорский	3.3	1.4	70.5	23.9	0.8
Мамадышский	-	-	-	-	-
Менделеевский	21.5	7.4	53.3	15.9	1.9
Мензелинский	22.0	3.6	61.8	12.5	-
Муслимовский	-	-	-	-	-
Нижнекамский	22.7	9.9	45.0	22.2	0.2
Новошешминский	-	-	-	-	-
Нурлатский	-	...	81.9	18.1	-
Пестречинский	26.9	17.9	43.5	11.5	0.2
Рыбно-Слободский	-	-	100.0	-	-
Сабинский	-	-	-	-	-
Сармановский	7.4	1.4	65.4	25.8	-
Ютазинский	4.8	1.0	79.9	13.5	0.8
Тетюшский	-	-	44.2	-	55.8
Тюлячинский	-	-	-	-	-
Тукаевский	13.5	6.9	53.0	23.2	3.4
Черемшанский	-	-	-	-	-
Чистопольский	13.2	...	72.6	11.5	1.2
городские округа:					
Казань	25.8	19.7	28.9	22.9	2.7
Набережные Челны	21.9	8.2	44.7	25.1	0.0

¹⁾ По освоенным земельным участкам.

38. СТРУКТУРА ПЛОЩАДИ ЗЕМЕЛЬНЫХ УЧАСТКОВ ПО ВИДАМ ИСПОЛЬЗОВАНИЯ В ОГОРОДНИЧЕСКИХ НЕКОММЕРЧЕСКИХ ОБЪЕДИНЕНИЯХ ГРАЖДАН¹⁾

(на 1 июля 2016 года; в процентах от общей земельной площади участков граждан)

	Из общей земельной площади занято под				Неиспользуемая площадь
	постройки, сооружения, дорожки	газоны и декоративные насаждения	посевы сельскохозяйственных культур	многолетние насаждения	
РЕСПУБЛИКА ТАТАРСТАН	-	-	100.0	-	-
в том числе					
муниципальные районы:					
Агрызский	-	-	-	-	-
Азнакаевский	-	-	-	-	-
Аксубаевский	-	-	100.0	-	-
Актанышский	-	-	-	-	-
Алексеевский	-	-	-	-	-
Алькеевский	-	-	-	-	-
Альметьевский	-	-	-	-	-
Апастовский	-	-	-	-	-
Арский	-	-	100.0	-	-
Атнинский	-	-	-	-	-
Бавлинский	-	-	-	-	-
Балтасинский	-	-	-	-	-
Бугульминский	-	-	-	-	-
Буинский	-	-	-	-	-
Верхнеуслонский	-	-	-	-	-
Высокогорский	-	-	-	-	-
Дрожжановский	-	-	-	-	-
Елабужский	-	-	-	-	-
Заинский	-	-	100.0	-	-
Зеленодольский	-	-	-	-	-
Кайбицкий	-	-	-	-	-
Камско-Устьинский	-	-	-	-	-
Спасский	-	-	-	-	-
Кукморский	-	-	-	-	-
Лаишевский	-	-	-	-	-
Лениногорский	-	-	-	-	-
Мамадышский	-	-	-	-	-
Менделеевский	-	-	-	-	-
Мензелинский	-	-	-	-	-
Муслимовский	-	-	-	-	-
Нижнекамский	-	-	-	-	-
Новошешминский	-	-	-	-	-
Нурлатский	-	-	-	-	-
Пестречинский	-	-	-	-	-
Рыбно-Слободский	-	-	-	-	-
Сабинский	-	-	-	-	-
Сармановский	-	-	-	-	-
Ютазинский	-	-	-	-	-
Тетюшский	-	-	-	-	-
Тюлячинский	-	-	-	-	-
Тукаевский	-	-	-	-	-
Черемшанский	-	-	-	-	-
Чистопольский	-	-	-	-	-
городские округа:					
Казань	-	-	-	-	-
Набережные Челны	-	-	-	-	-

¹⁾ По освоенным земельным участкам.

39. СТРУКТУРА ПЛОЩАДИ ЗЕМЕЛЬНЫХ УЧАСТКОВ ПО ВИДАМ ИСПОЛЬЗОВАНИЯ В ДАЧНЫХ НЕКОММЕРЧЕСКИХ ОБЪЕДИНЕНИЯХ ГРАЖДАН¹⁾

(на 1 июля 2016 года; в процентах от общей земельной площади участков граждан)

	Из общей земельной площади занято под				Неиспользуемая площадь
	постройки, сооружения, дорожки	газоны и декоративные насаждения	посевы сельскохозяйственных культур	многолетние насаждения	
РЕСПУБЛИКА ТАТАРСТАН	15.4	8.3	45.3	14.1	17.0
в том числе					
муниципальные районы:					
Агрызский	-	-	-	-	-
Азнакаевский	-	-	-	-	-
Аксубаевский	-	-	-	-	-
Актанышский	-	-	-	-	-
Алексеевский	-	-	-	-	-
Алькеевский	-	-	-	-	-
Альметьевский	-	-	-	-	-
Апастовский	-	-	-	-	-
Арский	-	-	-	-	-
Атнинский	-	-	-	-	-
Бавлинский	-	-	-	-	-
Балтасинский	-	-	-	-	-
Бугульминский	-	-	-	-	-
Буинский	-	-	-	-	-
Верхнеуслонский	7.1	-	-	-	92.9
Высокогорский	11.7	14.5	10.5	10.1	53.2
Дрожжановский	-	-	-	-	-
Елабужский	9.6	2.6	70.3	17.4	-
Заинский	6.6	6.5	72.1	14.8	-
Зеленодольский	10.1	4.5	16.7	17.3	51.4
Кайбицкий	-	-	-	-	-
Камско-Устьинский	-	-	-	-	-
Спасский	-	-	-	-	-
Кукморский	-	-	-	-	-
Лаишевский	36.5	61.3	-	2.2	-
Лениногорский	-	-	-	-	-
Мамадышский	-	-	-	-	-
Менделеевский	-	-	-	-	-
Мензелинский	-	-	-	-	-
Муслимовский	-	-	-	-	-
Нижнекамский	-	-	-	-	-
Новошешминский	-	-	-	-	-
Нурлатский	-	...	80.3	19.5	-
Пестречинский	-	-	-	-	-
Рыбно-Слободский	-	-	-	-	-
Сабинский	-	-	-	-	-
Сармановский	-	-	-	-	-
Ютазинский	-	-	-	-	-
Тетюшский	-	-	-	-	-
Тюлячинский	-	-	-	-	-
Тукаевский	18.5	13.3	50.0	11.3	6.9
Черемшанский	-	-	-	-	-
Чистопольский	15.3	...	68.1	13.0	1.7
городские округа:					
Казань	22.9	21.6	26.8	28.7	-
Набережные Челны	22.7	9.2	42.6	25.5	-

¹⁾ По освоенным земельным участкам.



Группировки объектов переписи по размеру земельной площади

40. ГРУППИРОВКА СЕЛЬСКОХОЗЯЙСТВЕННЫХ

(на 1 июля 2016 года)

Сельскохозяйственные организации,

	до 4,1	4,1 - 10	10,1 - 20	20,1 - 50	50,1 - 100	100,1 - 200	200,1 - 500	500,1- 1500	1500,1 - 3000
РЕСПУБЛИКА ТАТАРСТАН									
Число организаций, единиц	26	24	15	28	27	38	71	79	88
в процентах от общего числа организаций	3.5	3.2	2.0	3.8	3.6	5.1	9.5	10.6	11.8
в процентах от числа организаций, имеющих землю	3.8	3.5	2.2	4.1	4.0	5.6	10.5	11.6	13.0
Общая площадь земли, га	41.1	186.4	236.9	1021.7	2105.9	5591.4	24778.3	76396.9	200739.9
в процентах от общей площади земли	0.0	0.0	0.0	0.0	0.1	0.2	0.7	2.2	5.9
в среднем на одну организацию, га	1.6	7.8	15.8	36.5	78.0	147.1	349.0	967.0	2281.1
муниципальные районы:									
Агрызский									
Число организаций, единиц	-	-	-	-	-	-	...	-	...
в процентах от общего числа организаций	-	-	-	-	-	-	...	-	...
в процентах от числа организаций, имеющих землю	-	-	-	-	-	-	...	-	...
Общая площадь земли, га	-	-	-	-	-	-	...	-	...
в процентах от общей площади земли	-	-	-	-	-	-	...	-	...
в среднем на одну организацию, га	-	-	-	-	-	-	...	-	...
Азнакаевский									
Число организаций, единиц	-	-	-	-	...	-	...
в процентах от общего числа организаций	-	-	-	-	...	-	...
в процентах от числа организаций, имеющих землю	-	-	-	-	...	-	...
Общая площадь земли, га	-	-	-	-	...	-	...
в процентах от общей площади земли	-	-	-	-	...	-	...
в среднем на одну организацию, га	-	-	-	-	...	-	...
Аксубаевский									
Число организаций, единиц	-	-	-	...	-	-
в процентах от общего числа организаций	-	-	-	...	-	-
в процентах от числа организаций, имеющих землю	-	-	-	...	-	-
Общая площадь земли, га	-	-	-	...	-	-
в процентах от общей площади земли	-	-	-	...	-	-
в среднем на одну организацию, га	-	-	-	...	-	-
Актанышский									
Число организаций, единиц	-	...	-	-	-
в процентах от общего числа организаций	-	...	-	-	-

ОРГАНИЗАЦИЙ ПО РАЗМЕРУ ЗЕМЕЛЬНОЙ ПЛОЩАДИ

имевшие земельную площадь, га:							Сельско-хозяйственные организации, не имевшие земельной площади	Итого
	3000,1 - 4000	4000,1 - 6000	6000,1 - 10000	10000,1 - 40000	свыше 40000	всего		
РЕСПУБЛИКА ТАТАРСТАН								
Число организаций, единиц	58	78	55	85	7	679	66	745
в процентах от общего числа организаций	7.8	10.5	7.4	11.4	0.9	91.1	8.9	100
в процентах от числа организаций, имеющих землю	8.5	11.5	8.1	12.5	1.0	100	x	x
Общая площадь земли, га	202569.8	381778.1	416481.7	1681821.7	418196.4	3411946.3	x	3411946.3
в процентах от общей площади земли	5.9	11.2	12.2	49.3	12.3	100	x	100
в среднем на одну организацию, га	3492.6	4894.6	7572.4	19786.1	59742.3	5025.0	x	4579.8
муниципальные районы:								
Агрызский								
Число организаций, единиц	...	-	-	-	...	4	...	6
в процентах от общего числа организаций	...	-	-	-	...	66.7	...	100
в процентах от числа организаций, имеющих землю	...	-	-	-	...	100	x	x
Общая площадь земли, га	...	-	-	-	...	86150.0	x	86150.0
в процентах от общей площади земли	...	-	-	-	...	100	x	100
в среднем на одну организацию, га	...	-	-	-	...	21537.5	x	14358.3
Азнакаевский								
Число организаций, единиц	...	5	15	...	16
в процентах от общего числа организаций	...	31.3	93.8	...	100
в процентах от числа организаций, имеющих землю	...	33.3	100	x	x
Общая площадь земли, га	...	23188.0	119748.0	x	119748.0
в процентах от общей площади земли	...	19.4	100	x	100
в среднем на одну организацию, га	...	4637.6	7983.2	x	7484.3
Аксубаевский								
Число организаций, единиц	-	...	-	8	...	10
в процентах от общего числа организаций	-	...	-	80.0	...	100
в процентах от числа организаций, имеющих землю	-	...	-	100	x	x
Общая площадь земли, га	-	...	-	89428.0	x	89428.0
в процентах от общей площади земли	-	...	-	100	x	100
в среднем на одну организацию, га	-	...	-	11178.5	x	8942.8
Актанышский								
Число организаций, единиц	3	6	4	...	-	22	-	22
в процентах от общего числа организаций	13.6	27.3	18.2	...	-	100.0	-	100

	Сельскохозяйственные организации,								
	до 4,1	4,1 - 10	10,1 - 20	20,1 - 50	50,1 - 100	100,1 - 200	200,1 - 500	500,1- 1500	1500,1 - 3000
в процентах от числа организаций, имеющих землю	-	...	-	-	-
Общая площадь земли, га	-	...	-	-	-
в процентах от общей площади земли	-	...	-	-	-
в среднем на одну организацию, га	-	...	-	-	-
Алексеевский									
Число организаций, единиц	-	-	...	-	3	3	3
в процентах от общего числа организаций	-	-	...	-	11.1	11.1	11.1
в процентах от числа организаций, имеющих землю	-	-	...	-	15.0	15.0	15.0
Общая площадь земли, га	-	-	...	-	1164.0	2227.0	7154.0
в процентах от общей площади земли	-	-	...	-	1.2	2.2	7.1
в среднем на одну организацию, га	-	-	...	-	388.0	742.3	2384.7
Алькеевский									
Число организаций, единиц	-	...	-	-
в процентах от общего числа организаций	-	...	-	-
в процентах от числа организаций, имеющих землю	-	...	-	-
Общая площадь земли, га	-	...	-	-
в процентах от общей площади земли	-	...	-	-
в среднем на одну организацию, га	-	...	-	-
Альметьевский									
Число организаций, единиц	...	-	-	...	3	5	7
в процентах от общего числа организаций	...	-	-	...	11.1	18.5	25.9
в процентах от числа организаций, имеющих землю	...	-	-	...	11.5	19.2	26.9
Общая площадь земли, га	...	-	-	...	1114.7	5090.6	14520.9
в процентах от общей площади земли	...	-	-	...	1.3	5.8	16.6
в среднем на одну организацию, га	...	-	-	...	371.6	1018.1	2074.4
Апастовский									
Число организаций, единиц	-	-	-	-	...	-	3	3	3
в процентах от общего числа организаций	-	-	-	-	...	-	18.8	18.8	18.8
в процентах от числа организаций, имеющих землю	-	-	-	-	...	-	23.1	23.1	23.1
Общая площадь земли, га	-	-	-	-	...	-	1002.6	2484.0	7076.0
в процентах от общей площади земли	-	-	-	-	...	-	1.3	3.1	8.9
в среднем на одну организацию, га	-	-	-	-	...	-	334.2	828.0	2358.7

имевшие земельную площадь, га:							Сельско-хозяйственные организации, не имевшие земельной площади	Итого
	3000,1 - 4000	4000,1 - 6000	6000,1 - 10000	10000,1 - 40000	свыше 40000	всего		
в процентах от числа организаций, имеющих землю	13.6	27.3	18.2	...	-	100	x	x
Общая площадь земли, га	10389.6	31260.0	28916.5	...	-	112146.4	x	112146.4
в процентах от общей площади земли	9.3	27.9	25.8	...	-	100	x	100
в среднем на одну организацию, га	3463.2	5210.0	7229.1	...	-	5097.6	x	5097.6
Алексеевский								
Число организаций, единиц	-	4	-	20	7	27
в процентах от общего числа организаций	-	14.8	-	74.1	25.9	100
в процентах от числа организаций, имеющих землю	-	20.0	-	100	x	x
Общая площадь земли, га	-	79365.1	-	100890.1	x	100890.1
в процентах от общей площади земли	-	78.7	-	100	x	100
в среднем на одну организацию, га	-	19841.3	-	5044.5	x	3736.7
Алькеевский								
Число организаций, единиц	...	-	-	11	3	14
в процентах от общего числа организаций	...	-	-	78.6	21.4	100
в процентах от числа организаций, имеющих землю	...	-	-	100	x	x
Общая площадь земли, га	...	-	-	102977.9	x	102977.9
в процентах от общей площади земли	...	-	-	100	x	100
в среднем на одну организацию, га	...	-	-	9361.6	x	7355.6
Альметьевский								
Число организаций, единиц	...	3	-	...	-	26	...	27
в процентах от общего числа организаций	...	11.1	-	...	-	96.3	...	100
в процентах от числа организаций, имеющих землю	...	11.5	-	...	-	100	x	x
Общая площадь земли, га	...	13788.6	-	...	-	87439.5	x	87439.5
в процентах от общей площади земли	...	15.8	-	...	-	100	x	100
в среднем на одну организацию, га	...	4596.2	-	...	-	3363.1	x	3238.5
Апастовский								
Число организаций, единиц	...	-	-	-	...	13	3	16
в процентах от общего числа организаций	...	-	-	-	...	81.3	18.8	100
в процентах от числа организаций, имеющих землю	...	-	-	-	...	100	x	x
Общая площадь земли, га	...	-	-	-	...	79666.1	x	79666.1
в процентах от общей площади земли	...	-	-	-	...	100	x	100
в среднем на одну организацию, га	...	-	-	-	...	6128.2	x	4979.1

	Сельскохозяйственные организации,								
	до 4,1	4,1 - 10	10,1 - 20	20,1 - 50	50,1 - 100	100,1 - 200	200,1 - 500	500,1- 1500	1500,1 - 3000
Арский									
Число организаций, единиц	5	-	4	...	4
в процентах от общего числа организаций	15.2	-	12.1	...	12.1
в процентах от числа организаций, имеющих землю	16.7	-	13.3	...	13.3
Общая площадь земли, га	3.2	-	1389.0	...	8584.4
в процентах от общей площади земли	0.0	-	1.1	...	6.7
в среднем на одну организацию, га	0.6	-	347.3	...	2146.1
Атнинский									
Число организаций, единиц	-	-	-	-	-	-	-	-	...
в процентах от общего числа организаций	-	-	-	-	-	-	-	-	...
в процентах от числа организаций, имеющих землю	-	-	-	-	-	-	-	-	...
Общая площадь земли, га	-	-	-	-	-	-	-	-	...
в процентах от общей площади земли	-	-	-	-	-	-	-	-	...
в среднем на одну организацию, га	-	-	-	-	-	-	-	-	...
Бавлинский									
Число организаций, единиц	-	-	-	-	-	-
в процентах от общего числа организаций	-	-	-	-	-	-
в процентах от числа организаций, имеющих землю	-	-	-	-	-	-
Общая площадь земли, га	-	-	-	-	-	-
в процентах от общей площади земли	-	-	-	-	-	-
в среднем на одну организацию, га	-	-	-	-	-	-
Балтасинский									
Число организаций, единиц	-	-	-	6
в процентах от общего числа организаций	-	-	-	22.2
в процентах от числа организаций, имеющих землю	-	-	-	22.2
Общая площадь земли, га	-	-	-	16357.5
в процентах от общей площади земли	-	-	-	20.4
в среднем на одну организацию, га	-	-	-	2726.3
Бугульминский									
Число организаций, единиц	-	-	-	6	3	...
в процентах от общего числа организаций	-	-	-	27.3	13.6	...
в процентах от числа организаций, имеющих землю	-	-	-	27.3	13.6	...
Общая площадь земли, га	-	-	-	1578.6	2911.0	...
в процентах от общей площади земли	-	-	-	2.2	4.1	...

имевшие земельную площадь, га:							Сельско-хозяйственные организации, не имевшие земельной площади	Итого
	3000,1 - 4000	4000,1 - 6000	6000,1 - 10000	10000,1 - 40000	свыше 40000	всего		
Арский								
Число организаций, единиц	3	5	-	30	3	33
в процентах от общего числа организаций	9.1	15.2	-	90.9	9.1	100
в процентах от числа организаций, имеющих землю	10.0	16.7	-	100	x	x
Общая площадь земли, га	22031.0	82856.6	-	128143.1	x	128143.1
в процентах от общей площади земли	17.2	64.7	-	100	x	100
в среднем на одну организацию, га	7343.7	16571.3	-	4271.4	x	3883.1
Атнинский								
Число организаций, единиц	-	...	5	-	-	9	-	9
в процентах от общего числа организаций	-	...	55.6	-	-	100.0	-	100
в процентах от числа организаций, имеющих землю	-	...	55.6	-	-	100	x	x
Общая площадь земли, га	-	...	38140.0	-	-	56968.0	x	56968.0
в процентах от общей площади земли	-	...	66.9	-	-	100	x	100
в среднем на одну организацию, га	-	...	7628.0	-	-	6329.8	x	6329.8
Бавлинский								
Число организаций, единиц	...	3	...	-	-	10	...	11
в процентах от общего числа организаций	...	27.3	...	-	-	90.9	...	100
в процентах от числа организаций, имеющих землю	...	30.0	...	-	-	100	x	x
Общая площадь земли, га	...	14218.5	...	-	-	31237.6	x	31237.6
в процентах от общей площади земли	...	45.5	...	-	-	100	x	100
в среднем на одну организацию, га	...	4739.5	...	-	-	3123.8	x	2839.8
Балтасинский								
Число организаций, единиц	4	10	-	-	-	27	-	27
в процентах от общего числа организаций	14.8	37.0	-	-	-	100.0	-	100
в процентах от числа организаций, имеющих землю	14.8	37.0	-	-	-	100	x	x
Общая площадь земли, га	14292.0	48634.0	-	-	-	80125.2	x	80125.2
в процентах от общей площади земли	17.8	60.7	-	-	-	100	x	100
в среднем на одну организацию, га	3573.0	4863.4	-	-	-	2967.6	x	2967.6
Бугульминский								
Число организаций, единиц	...	-	3	3	-	22	-	22
в процентах от общего числа организаций	...	-	13.6	13.6	-	100.0	-	100
в процентах от числа организаций, имеющих землю	...	-	13.6	13.6	-	100	x	x
Общая площадь земли, га	...	-	25176.0	32657.0	-	70311.8	x	70311.8
в процентах от общей площади земли	...	-	35.8	46.4	-	100	x	100

	Сельскохозяйственные организации,								
	до 4,1	4,1 - 10	10,1 - 20	20,1 - 50	50,1 - 100	100,1 - 200	200,1 - 500	500,1-1500	1500,1 - 3000
в среднем на одну организацию, га	-	-	-	263.1	970.3	...
Буйинский									
Число организаций, единиц	-	-	-	-	-	-	3
в процентах от общего числа организаций	-	-	-	-	-	-	20.0
в процентах от числа организаций, имеющих землю	-	-	-	-	-	-	21.4
Общая площадь земли, га	-	-	-	-	-	-	6307.0
в процентах от общей площади земли	-	-	-	-	-	-	6.3
в среднем на одну организацию, га	-	-	-	-	-	-	2102.3
Верхнеуслонский									
Число организаций, единиц	3	-	-	-	...	-	...
в процентах от общего числа организаций	23.1	-	-	-	...	-	...
в процентах от числа организаций, имеющих землю	27.3	-	-	-	...	-	...
Общая площадь земли, га	3.0	-	-	-	...	-	...
в процентах от общей площади земли	0.0	-	-	-	...	-	...
в среднем на одну организацию, га	1.0	-	-	-	...	-	...
Высокогорский									
Число организаций, единиц	-	-	-	...	-	-	...	-	6
в процентах от общего числа организаций	-	-	-	...	-	-	...	-	30.0
в процентах от числа организаций, имеющих землю	-	-	-	...	-	-	...	-	31.6
Общая площадь земли, га	-	-	-	...	-	-	...	-	13711.2
в процентах от общей площади земли	-	-	-	...	-	-	...	-	16.2
в среднем на одну организацию, га	-	-	-	...	-	-	...	-	2285.2
Дрожжановский									
Число организаций, единиц	-	-	-	-	-	-	-
в процентах от общего числа организаций	-	-	-	-	-	-	-
в процентах от числа организаций, имеющих землю	-	-	-	-	-	-	-
Общая площадь земли, га	-	-	-	-	-	-	-
в процентах от общей площади земли	-	-	-	-	-	-	-
в среднем на одну организацию, га	-	-	-	-	-	-	-
Елабужский									
Число организаций, единиц	-	-	-	-	3	3
в процентах от общего числа организаций	-	-	-	-	15.0	15.0
в процентах от числа организаций, имеющих землю	-	-	-	-	15.8	15.8

имевшие земельную площадь, га:							Сельско-хозяйственные организации, не имевшие земельной площади	Итого
	3000,1 - 4000	4000,1 - 6000	6000,1 - 10000	10000,1 - 40000	свыше 40000	всего		
в среднем на одну организацию, га	...	-	8392.0	10885.7	-	3196.0	x	3196.0
Буйинский								
Число организаций, единиц	-	5	-	14	...	15
в процентах от общего числа организаций	-	33.3	-	93.3	...	100
в процентах от числа организаций, имеющих землю	-	35.7	-	100	x	x
Общая площадь земли, га	-	74752.6	-	100510.6	x	100510.6
в процентах от общей площади земли	-	74.4	-	100	x	100
в среднем на одну организацию, га	-	14950.5	-	7179.3	x	6700.7
Верхнеуслонский								
Число организаций, единиц	...	-	-	...	-	11	...	13
в процентах от общего числа организаций	...	-	-	...	-	84.6	...	100
в процентах от числа организаций, имеющих землю	...	-	-	...	-	100	x	x
Общая площадь земли, га	...	-	-	...	-	56391.1	x	56391.1
в процентах от общей площади земли	...	-	-	...	-	100	x	100
в среднем на одну организацию, га	...	-	-	...	-	5126.5	x	4337.8
Высокогорский								
Число организаций, единиц	3	4	-	19	...	20
в процентах от общего числа организаций	15.0	20.0	-	95.0	...	100
в процентах от числа организаций, имеющих землю	15.8	21.1	-	100	x	x
Общая площадь земли, га	10756.0	19305.5	-	84634.7	x	84634.7
в процентах от общей площади земли	12.7	22.8	-	100	x	100
в среднем на одну организацию, га	3585.3	4826.4	-	4454.5	x	4231.7
Дрожжановский								
Число организаций, единиц	-	7	-	7
в процентах от общего числа организаций	-	100.0	-	100
в процентах от числа организаций, имеющих землю	-	100	x	x
Общая площадь земли, га	-	66108.0	x	66108.0
в процентах от общей площади земли	-	100	x	100
в среднем на одну организацию, га	-	9444.0	x	9444.0
Елабужский								
Число организаций, единиц	3	3	-	19	...	20
в процентах от общего числа организаций	15.0	15.0	-	95.0	...	100
в процентах от числа организаций, имеющих землю	15.8	15.8	-	100	x	x

	Сельскохозяйственные организации,								
	до 4,1	4,1 - 10	10,1 - 20	20,1 - 50	50,1 - 100	100,1 - 200	200,1 - 500	500,1- 1500	1500,1 - 3000
Общая площадь земли, га	-	-	-	-	3207.9	5747.0
в процентах от общей площади земли	-	-	-	-	3.7	6.6
в среднем на одну организацию, га	-	-	-	-	1069.3	1915.7
Заинский									
Число организаций, единиц	-	...	-	-	-	-
в процентах от общего числа организаций	-	...	-	-	-	-
в процентах от числа организаций, имеющих землю	-	...	-	-	-	-
Общая площадь земли, га	-	...	-	-	-	-
в процентах от общей площади земли	-	...	-	-	-	-
в среднем на одну организацию, га	-	...	-	-	-	-
Зеленодольский									
Число организаций, единиц	4	4	4
в процентах от общего числа организаций	17.4	17.4	17.4
в процентах от числа организаций, имеющих землю	17.4	17.4	17.4
Общая площадь земли, га	365.6	3953.6	9786.1
в процентах от общей площади земли	0.6	6.2	15.4
в среднем на одну организацию, га	91.4	988.4	2446.5
Кайбицкий									
Число организаций, единиц	-	-	-	-	...	-
в процентах от общего числа организаций	-	-	-	-	...	-
в процентах от числа организаций, имеющих землю	-	-	-	-	...	-
Общая площадь земли, га	-	-	-	-	...	-
в процентах от общей площади земли	-	-	-	-	...	-
в среднем на одну организацию, га	-	-	-	-	...	-
Камско-Устьинский									
Число организаций, единиц	...	-	-	...	-	-	-
в процентах от общего числа организаций	...	-	-	...	-	-	-
в процентах от числа организаций, имеющих землю	...	-	-	...	-	-	-
Общая площадь земли, га	...	-	-	...	-	-	-
в процентах от общей площади земли	...	-	-	...	-	-	-
в среднем на одну организацию, га	...	-	-	...	-	-	-
Спасский									
Число организаций, единиц	-	-	-	-	-
в процентах от общего числа организаций	-	-	-	-	-

имевшие земельную площадь, га:							Сельско-хозяйственные организации, не имевшие земельной площади	Итого
	3000,1 - 4000	4000,1 - 6000	6000,1 - 10000	10000,1 - 40000	свыше 40000	всего		
Общая площадь земли, га	23910.0	39835.0	-	86801.1	x	86801.1
в процентах от общей площади земли	27.5	45.9	-	100	x	100
в среднем на одну организацию, га	7970.0	13278.3	-	4568.5	x	4340.1
Заинский								
Число организаций, единиц	...	-	...	3	-	10	...	12
в процентах от общего числа организаций	...	-	...	25.0	-	83.3	...	100
в процентах от числа организаций, имеющих землю	...	-	...	30.0	-	100	x	x
Общая площадь земли, га	...	-	...	93968.4	-	104833.9	x	104833.9
в процентах от общей площади земли	...	-	...	89.6	-	100	x	100
в среднем на одну организацию, га	...	-	...	31322.8	-	10483.4	x	8736.2
Зеленодольский								
Число организаций, единиц	-	...	-	-	...	23	-	23
в процентах от общего числа организаций	-	...	-	-	...	100.0	-	100
в процентах от числа организаций, имеющих землю	-	...	-	-	...	100	x	x
Общая площадь земли, га	-	...	-	-	...	63661.9	x	63661.9
в процентах от общей площади земли	-	...	-	-	...	100	x	100
в среднем на одну организацию, га	-	...	-	-	...	2767.9	x	2767.9
Кайбицкий								
Число организаций, единиц	-	...	-	3	-	9	...	10
в процентах от общего числа организаций	-	...	-	30.0	-	90.0	...	100
в процентах от числа организаций, имеющих землю	-	...	-	33.3	-	100	x	x
Общая площадь земли, га	-	...	-	56287.0	-	64874.6	x	64874.6
в процентах от общей площади земли	-	...	-	86.8	-	100	x	100
в среднем на одну организацию, га	-	...	-	18762.3	-	7208.3	x	6487.5
Камско-Устьинский								
Число организаций, единиц	-	-	...	-	...	9	...	11
в процентах от общего числа организаций	-	-	...	-	...	81.8	...	100
в процентах от числа организаций, имеющих землю	-	-	...	-	...	100	x	x
Общая площадь земли, га	-	-	...	-	...	61047.8	x	61047.8
в процентах от общей площади земли	-	-	...	-	...	100	x	100
в среднем на одну организацию, га	-	-	...	-	...	6783.1	x	5549.8
Спасский								
Число организаций, единиц	...	-	-	...	-	8	...	9
в процентах от общего числа организаций	...	-	-	...	-	88.9	...	100

	Сельскохозяйственные организации,								
	до 4,1	4,1 - 10	10,1 - 20	20,1 - 50	50,1 - 100	100,1 - 200	200,1 - 500	500,1- 1500	1500,1 - 3000
в процентах от числа организаций, имеющих землю	-	-	-	-	-
Общая площадь земли, га	-	-	-	-	-
в процентах от общей площади земли	-	-	-	-	-
в среднем на одну организацию, га	-	-	-	-	-
Кукморский									
Число организаций, единиц	-	-	-	-	...	-	...	-	...
в процентах от общего числа организаций	-	-	-	-	...	-	...	-	...
в процентах от числа организаций, имеющих землю	-	-	-	-	...	-	...	-	...
Общая площадь земли, га	-	-	-	-	...	-	...	-	...
в процентах от общей площади земли	-	-	-	-	...	-	...	-	...
в среднем на одну организацию, га	-	-	-	-	...	-	...	-	...
Лаишевский									
Число организаций, единиц	-	6	4	5	-	6	4	5	6
в процентах от общего числа организаций	-	13.6	9.1	11.4	-	13.6	9.1	11.4	13.6
в процентах от числа организаций, имеющих землю	-	14.0	9.3	11.6	-	14.0	9.3	11.6	14.0
Общая площадь земли, га	-	48.9	59.5	157.8	-	819.2	1390.3	4204.0	11695.2
в процентах от общей площади земли	-	0.1	0.1	0.3	-	1.4	2.3	7.0	19.3
в среднем на одну организацию, га	-	8.2	14.9	31.6	-	136.5	347.6	840.8	1949.2
Лениногорский									
Число организаций, единиц	-	...	-
в процентах от общего числа организаций	-	...	-
в процентах от числа организаций, имеющих землю	-	...	-
Общая площадь земли, га	-	...	-
в процентах от общей площади земли	-	...	-
в среднем на одну организацию, га	-	...	-
Мамадышский									
Число организаций, единиц	-	-	-	-	-
в процентах от общего числа организаций	-	-	-	-	-
в процентах от числа организаций, имеющих землю	-	-	-	-	-
Общая площадь земли, га	-	-	-	-	-
в процентах от общей площади земли	-	-	-	-	-
в среднем на одну организацию, га	-	-	-	-	-

имевшие земельную площадь, га:							Сельско-хозяйственные организации, не имевшие земельной площади	Итого
	3000,1 - 4000	4000,1 - 6000	6000,1 - 10000	10000,1 - 40000	свыше 40000	всего		
в процентах от числа организаций, имеющих землю	...	-	-	...	-	100	x	x
Общая площадь земли, га	...	-	-	...	-	63418.4	x	63418.4
в процентах от общей площади земли	...	-	-	...	-	100	x	100
в среднем на одну организацию, га	...	-	-	...	-	7927.3	x	7046.5
Кукморский								
Число организаций, единиц	3	4	-	15	...	16
в процентах от общего числа организаций	18.8	25.0	-	93.8	...	100
в процентах от числа организаций, имеющих землю	20.0	26.7	-	100	x	x
Общая площадь земли, га	10087.0	48794.0	-	84365.7	x	84365.7
в процентах от общей площади земли	12.0	57.8	-	100	x	100
в среднем на одну организацию, га	3362.3	12198.5	-	5624.4	x	5272.9
Лаишевский								
Число организаций, единиц	...	4	-	...	-	43	...	44
в процентах от общего числа организаций	...	9.1	-	...	-	97.7	...	100
в процентах от числа организаций, имеющих землю	...	9.3	-	...	-	100	x	x
Общая площадь земли, га	...	18236.0	-	...	-	60443.9	x	60443.9
в процентах от общей площади земли	...	30.2	-	...	-	100	x	100
в среднем на одну организацию, га	...	4559.0	-	...	-	1405.7	x	1373.7
Лениногорский								
Число организаций, единиц	4	3	3	...	-	20	...	22
в процентах от общего числа организаций	18.2	13.6	13.6	...	-	90.9	...	100
в процентах от числа организаций, имеющих землю	20.0	15.0	15.0	...	-	100	x	x
Общая площадь земли, га	14833.8	16190.0	21453.0	...	-	92722.3	x	92722.3
в процентах от общей площади земли	16.0	17.5	23.1	...	-	100	x	100
в среднем на одну организацию, га	3708.5	5396.7	7151.0	...	-	4636.1	x	4214.7
Мамадышский								
Число организаций, единиц	5	-	16	4	20
в процентах от общего числа организаций	25.0	-	80.0	20.0	100
в процентах от числа организаций, имеющих землю	31.3	-	100	x	x
Общая площадь земли, га	110476.8	-	134454.1	x	134454.1
в процентах от общей площади земли	82.2	-	100	x	100
в среднем на одну организацию, га	22095.4	-	8403.4	x	6722.7

	Сельскохозяйственные организации,								
	до 4,1	4,1 - 10	10,1 - 20	20,1 - 50	50,1 - 100	100,1 - 200	200,1 - 500	500,1- 1500	1500,1 - 3000
Менделеевский									
Число организаций, единиц	-	-	-	-	-	...	-
в процентах от общего числа организаций	-	-	-	-	-	...	-
в процентах от числа организаций, имеющих землю	-	-	-	-	-	...	-
Общая площадь земли, га	-	-	-	-	-	...	-
в процентах от общей площади земли	-	-	-	-	-	...	-
в среднем на одну организацию, га	-	-	-	-	-	...	-
Мензелинский									
Число организаций, единиц	-	-	-
в процентах от общего числа организаций	-	-	-
в процентах от числа организаций, имеющих землю	-	-	-
Общая площадь земли, га	-	-	-
в процентах от общей площади земли	-	-	-
в среднем на одну организацию, га	-	-	-
Муслюмовский									
Число организаций, единиц	-	...	-	-	-	-	3	...	-
в процентах от общего числа организаций	-	...	-	-	-	-	33.3	...	-
в процентах от числа организаций, имеющих землю	-	...	-	-	-	-	33.3	...	-
Общая площадь земли, га	-	...	-	-	-	-	957.4	...	-
в процентах от общей площади земли	-	...	-	-	-	-	1.5	...	-
в среднем на одну организацию, га	-	...	-	-	-	-	319.1	...	-
Нижнекамский									
Число организаций, единиц	...	-	-	-	-
в процентах от общего числа организаций	...	-	-	-	-
в процентах от числа организаций, имеющих землю	...	-	-	-	-
Общая площадь земли, га	...	-	-	-	-
в процентах от общей площади земли	...	-	-	-	-
в среднем на одну организацию, га	...	-	-	-	-
Новошешминский									
Число организаций, единиц	-	-	-	-	-	-
в процентах от общего числа организаций	-	-	-	-	-	-
в процентах от числа организаций, имеющих землю	-	-	-	-	-	-

имевшие земельную площадь, га:							Сельско-хозяйственные организации, не имевшие земельной площади	Итого
	3000,1 - 4000	4000,1 - 6000	6000,1 - 10000	10000,1 - 40000	свыше 40000	всего		
Менделеевский								
Число организаций, единиц	...	-	...	-	-	8	3	11
в процентах от общего числа организаций	...	-	...	-	-	72.7	27.3	100
в процентах от числа организаций, имеющих землю	...	-	...	-	-	100	x	x
Общая площадь земли, га	...	-	...	-	-	24510.0	x	24510.0
в процентах от общей площади земли	...	-	...	-	-	100	x	100
в среднем на одну организацию, га	...	-	...	-	-	3063.8	x	2228.2
Мензелинский								
Число организаций, единиц	-	3	-	12	4	16
в процентах от общего числа организаций	-	18.8	-	75.0	25.0	100
в процентах от числа организаций, имеющих землю	-	25.0	-	100	x	x
Общая площадь земли, га	-	73806.0	-	85713.0	x	85713.0
в процентах от общей площади земли	-	86.1	-	100	x	100
в среднем на одну организацию, га	-	24602.0	-	7142.8	x	5357.1
Муслиюмовский								
Число организаций, единиц	-	-	-	4	-	9	-	9
в процентах от общего числа организаций	-	-	-	44.4	-	100.0	-	100
в процентах от числа организаций, имеющих землю	-	-	-	44.4	-	100	x	x
Общая площадь земли, га	-	-	-	62734.6	-	64501.8	x	64501.8
в процентах от общей площади земли	-	-	-	97.3	-	100	x	100
в среднем на одну организацию, га	-	-	-	15683.7	-	7166.9	x	7166.9
Нижнекамский								
Число организаций, единиц	3	-	15	...	17
в процентах от общего числа организаций	17.6	-	88.2	...	100
в процентах от числа организаций, имеющих землю	20.0	-	100	x	x
Общая площадь земли, га	59189.0	-	79375.7	x	79375.7
в процентах от общей площади земли	74.6	-	100	x	100
в среднем на одну организацию, га	19729.7	-	5291.7	x	4669.2
Новошешминский								
Число организаций, единиц	-	...	-	7	-	7
в процентах от общего числа организаций	-	...	-	100.0	-	100
в процентах от числа организаций, имеющих землю	-	...	-	100	x	x

	Сельскохозяйственные организации,								
	до 4,1	4,1 - 10	10,1 - 20	20,1 - 50	50,1 - 100	100,1 - 200	200,1 - 500	500,1- 1500	1500,1 - 3000
Общая площадь земли, га	-	-	-	-	-	-
в процентах от общей площади земли	-	-	-	-	-	-
в среднем на одну организацию, га	-	-	-	-	-	-
Нурлатский									
Число организаций, единиц	-	-	-	4	-
в процентах от общего числа организаций	-	-	-	23.5	-
в процентах от числа организаций, имеющих землю	-	-	-	30.8	-
Общая площадь земли, га	-	-	-	4434.0	-
в процентах от общей площади земли	-	-	-	5.9	-
в среднем на одну организацию, га	-	-	-	1108.5	-
Пестречинский									
Число организаций, единиц	3	4	3	3	8	...
в процентах от общего числа организаций	8.6	11.4	8.6	8.6	22.9	...
в процентах от числа организаций, имеющих землю	8.6	11.4	8.6	8.6	22.9	...
Общая площадь земли, га	115.0	315.1	497.3	1015.1	6384.3	...
в процентах от общей площади земли	0.1	0.4	0.6	1.2	7.4	...
в среднем на одну организацию, га	38.3	78.8	165.8	338.4	798.0	...
Рыбно-Слободский									
Число организаций, единиц	-	...	-	...	-	3	...	5	...
в процентах от общего числа организаций	-	...	-	...	-	14.3	...	23.8	...
в процентах от числа организаций, имеющих землю	-	...	-	...	-	15.0	...	25.0	...
Общая площадь земли, га	-	...	-	...	-	382.0	...	6822.0	...
в процентах от общей площади земли	-	...	-	...	-	0.5	...	9.3	...
в среднем на одну организацию, га	-	...	-	...	-	127.3	...	1364.4	...
Сабинский									
Число организаций, единиц	-	...	-	-	-	...	3
в процентах от общего числа организаций	-	...	-	-	-	...	16.7
в процентах от числа организаций, имеющих землю	-	...	-	-	-	...	18.8
Общая площадь земли, га	-	...	-	-	-	...	7473.0
в процентах от общей площади земли	-	...	-	-	-	...	12.3
в среднем на одну организацию, га	-	...	-	-	-	...	2491.0
Сармановский									
Число организаций, единиц	-	-	-	-	...	-	-	...	-
в процентах от общего числа организаций	-	-	-	-	...	-	-	...	-

имевшие земельную площадь, га:							Сельско-хозяйственные организации, не имевшие земельной площади	Итого
	3000,1 - 4000	4000,1 - 6000	6000,1 - 10000	10000,1 - 40000	свыше 40000	всего		
Общая площадь земли, га	-	...	-	77330.1	x	77330.1
в процентах от общей площади земли	-	...	-	100	x	100
в среднем на одну организацию, га	-	...	-	11047.2	x	11047.2
Нурлатский								
Число организаций, единиц	-	...	-	4	-	13	4	17
в процентах от общего числа организаций	-	...	-	23.5	-	76.5	23.5	100
в процентах от числа организаций, имеющих землю	-	...	-	30.8	-	100	x	x
Общая площадь земли, га	-	...	-	65597.9	-	75184.1	x	75184.1
в процентах от общей площади земли	-	...	-	87.2	-	100	x	100
в среднем на одну организацию, га	-	...	-	16399.5	-	5783.4	x	4422.6
Пестречинский								
Число организаций, единиц	...	3	3	...	-	35	-	35
в процентах от общего числа организаций	...	8.6	8.6	...	-	100.0	-	100
в процентах от числа организаций, имеющих землю	...	8.6	8.6	...	-	100	x	x
Общая площадь земли, га	...	16762.4	24909.8	...	-	86327.8	x	86327.8
в процентах от общей площади земли	...	19.4	28.9	...	-	100	x	100
в среднем на одну организацию, га	...	5587.5	8303.3	...	-	2466.5	x	2466.5
Рыбно-Слободский								
Число организаций, единиц	-	4	-	20	...	21
в процентах от общего числа организаций	-	19.0	-	95.2	...	100
в процентах от числа организаций, имеющих землю	-	20.0	-	100	x	x
Общая площадь земли, га	-	51809.7	-	73136.7	x	73136.7
в процентах от общей площади земли	-	70.8	-	100	x	100
в среднем на одну организацию, га	-	12952.4	-	3656.8	x	3482.7
Сабинский								
Число организаций, единиц	...	3	-	16	...	18
в процентах от общего числа организаций	...	16.7	-	88.9	...	100
в процентах от числа организаций, имеющих землю	...	18.8	-	100	x	x
Общая площадь земли, га	...	14818.0	-	60686.0	x	60686.0
в процентах от общей площади земли	...	24.4	-	100	x	100
в среднем на одну организацию, га	...	4939.3	-	3792.9	x	3371.4
Сармановский								
Число организаций, единиц	-	-	...	3	-	6	-	6
в процентах от общего числа организаций	-	-	...	50.0	-	100.0	-	100

	Сельскохозяйственные организации,								
	до 4,1	4,1 - 10	10,1 - 20	20,1 - 50	50,1 - 100	100,1 - 200	200,1 - 500	500,1-1500	1500,1 - 3000
в процентах от числа организаций, имеющих землю	-	-	-	-	...	-	-	...	-
Общая площадь земли, га	-	-	-	-	...	-	-	...	-
в процентах от общей площади земли	-	-	-	-	...	-	-	...	-
в среднем на одну организацию, га	-	-	-	-	...	-	-	...	-
Ютазинский									
Число организаций, единиц	-	-	-	-	-	-
в процентах от общего числа организаций	-	-	-	-	-	-
в процентах от числа организаций, имеющих землю	-	-	-	-	-	-
Общая площадь земли, га	-	-	-	-	-	-
в процентах от общей площади земли	-	-	-	-	-	-
в среднем на одну организацию, га	-	-	-	-	-	-
Тетюшский									
Число организаций, единиц	...	-	-	...	-	-	...	5	6
в процентах от общего числа организаций	...	-	-	...	-	-	...	21.7	26.1
в процентах от числа организаций, имеющих землю	...	-	-	...	-	-	...	22.7	27.3
Общая площадь земли, га	...	-	-	...	-	-	...	4964.0	14058.8
в процентах от общей площади земли	...	-	-	...	-	-	...	6.6	18.7
в среднем на одну организацию, га	...	-	-	...	-	-	...	992.8	2343.1
Тюлячинский									
Число организаций, единиц	-	-	-	...	-	...	-	...	-
в процентах от общего числа организаций	-	-	-	...	-	...	-	...	-
в процентах от числа организаций, имеющих землю	-	-	-	...	-	...	-	...	-
Общая площадь земли, га	-	-	-	...	-	...	-	...	-
в процентах от общей площади земли	-	-	-	...	-	...	-	...	-
в среднем на одну организацию, га	-	-	-	...	-	...	-	...	-
Тукаевский									
Число организаций, единиц	-	...	-	4
в процентах от общего числа организаций	-	...	-	17.4
в процентах от числа организаций, имеющих землю	-	...	-	18.2
Общая площадь земли, га	-	...	-	8085.0
в процентах от общей площади земли	-	...	-	11.1
в среднем на одну организацию, га	-	...	-	2021.3
Черемшанский									
Число организаций, единиц	-	...	-	-	-	-

имевшие земельную площадь, га:							Сельско-хозяйственные организации, не имевшие земельной площади	Итого
	3000,1 - 4000	4000,1 - 6000	6000,1 - 10000	10000,1 - 40000	свыше 40000	всего		
в процентах от числа организаций, имеющих землю	-	-	...	50.0	-	100	x	x
Общая площадь земли, га	-	-	...	100784.0	-	109322.4	x	109322.4
в процентах от общей площади земли	-	-	...	92.2	-	100	x	100
в среднем на одну организацию, га	-	-	...	33594.7	-	18220.4	x	18220.4
Ютазинский								
Число организаций, единиц	-	-	-	9	...	11
в процентах от общего числа организаций	-	-	-	81.8	...	100
в процентах от числа организаций, имеющих землю	-	-	-	100	x	x
Общая площадь земли, га	-	-	-	31191.6	x	31191.6
в процентах от общей площади земли	-	-	-	100	x	100
в среднем на одну организацию, га	-	-	-	3465.7	x	2835.6
Тетюшский								
Число организаций, единиц	3	-	22	...	23
в процентах от общего числа организаций	13.0	-	95.7	...	100
в процентах от числа организаций, имеющих землю	13.6	-	100	x	x
Общая площадь земли, га	10177.0	-	75335.6	x	75335.6
в процентах от общей площади земли	13.5	-	100	x	100
в среднем на одну организацию, га	3392.3	-	3424.3	x	3275.5
Тюлячинский								
Число организаций, единиц	...	3	-	10	...	11
в процентах от общего числа организаций	...	27.3	-	90.9	...	100
в процентах от числа организаций, имеющих землю	...	30.0	-	100	x	x
Общая площадь земли, га	...	13564.0	-	57922.1	x	57922.1
в процентах от общей площади земли	...	23.4	-	100	x	100
в среднем на одну организацию, га	...	4521.3	-	5792.2	x	5265.6
Тукаевский								
Число организаций, единиц	3	-	22	...	23
в процентах от общего числа организаций	13.0	-	95.7	...	100
в процентах от числа организаций, имеющих землю	13.6	-	100	x	x
Общая площадь земли, га	10944.0	-	72681.1	x	72681.1
в процентах от общей площади земли	15.1	-	100	x	100
в среднем на одну организацию, га	3648.0	-	3303.7	x	3160.0
Черемшанский								
Число организаций, единиц	3	...	5	...	-	15	...	16

	Сельскохозяйственные организации,									
	до 4,1	4,1 - 10	10,1 - 20	20,1 - 50	50,1 - 100	100,1 - 200	200,1 - 500	500,1- 1500	1500,1 - 3000	
в процентах от общего числа организаций	-	...	-	-	-	-	
в процентах от числа организаций, имеющих землю	-	...	-	-	-	-	
Общая площадь земли, га	-	...	-	-	-	-	
в процентах от общей площади земли	-	...	-	-	-	-	
в среднем на одну организацию, га	-	...	-	-	-	-	
Чистопольский										
Число организаций, единиц	-	-	...	-	-	-	3	...	4	
в процентах от общего числа организаций	-	-	...	-	-	-	16.7	...	22.2	
в процентах от числа организаций, имеющих землю	-	-	...	-	-	-	17.6	...	23.5	
Общая площадь земли, га	-	-	...	-	-	-	1120.7	...	9235.3	
в процентах от общей площади земли	-	-	...	-	-	-	1.1	...	9.3	
в среднем на одну организацию, га	-	-	...	-	-	-	373.6	...	2308.8	
городские округа:										
Казань										
Число организаций, единиц	...	-	-	...	-	-	-	-	-	
в процентах от общего числа организаций	...	-	-	...	-	-	-	-	-	
в процентах от числа организаций, имеющих землю	...	-	-	...	-	-	-	-	-	
Общая площадь земли, га	...	-	-	...	-	-	-	-	-	
в процентах от общей площади земли	...	-	-	...	-	-	-	-	-	
в среднем на одну организацию, га	...	-	-	...	-	-	-	-	-	
Набережные Челны										
Число организаций, единиц	-	-	-	-	-	...	-	-	-	
в процентах от общего числа организаций	-	-	-	-	-	...	-	-	-	
в процентах от числа организаций, имеющих землю	-	-	-	-	-	...	-	-	-	
Общая площадь земли, га	-	-	-	-	-	...	-	-	-	
в процентах от общей площади земли	-	-	-	-	-	...	-	-	-	
в среднем на одну организацию, га	-	-	-	-	-	...	-	-	-	

имевшие земельную площадь, га:							Сельско-хозяйственные организации, не имевшие земельной площади	Итого
	3000,1 - 4000	4000,1 - 6000	6000,1 - 10000	10000,1 - 40000	свыше 40000	всего		
в процентах от общего числа организаций	18.8	...	31.3	...	-	93.8	...	100
в процентах от числа организаций, имеющих землю	20.0	...	33.3	...	-	100	x	x
Общая площадь земли, га	10523.0	...	35595.0	...	-	69524.3	x	69524.3
в процентах от общей площади земли	15.1	...	51.2	...	-	100	x	100
в среднем на одну организацию, га	3507.7	...	7119.0	...	-	4635.0	x	4345.3
Чистопольский								
Число организаций, единиц	4	-	17	...	18
в процентах от общего числа организаций	22.2	-	94.4	...	100
в процентах от числа организаций, имеющих землю	23.5	-	100	x	x
Общая площадь земли, га	68837.0	-	99507.5	x	99507.5
в процентах от общей площади земли	69.2	-	100	x	100
в среднем на одну организацию, га	17209.3	-	5853.4	x	5528.2
городские округа:								
Казань								
Число организаций, единиц	-	-	-	-	-
в процентах от общего числа организаций	-	-	-	-	-
в процентах от числа организаций, имеющих землю	-	-	-	-	-	...	x	x
Общая площадь земли, га	-	-	-	-	-	...	x	...
в процентах от общей площади земли	-	-	-	-	-	...	x	...
в среднем на одну организацию, га	-	-	-	-	-	...	x	...
Набережные Челны								
Число организаций, единиц	-	-	-	-	-	...	-	...
в процентах от общего числа организаций	-	-	-	-	-	...	-	...
в процентах от числа организаций, имеющих землю	-	-	-	-	-	...	x	x
Общая площадь земли, га	-	-	-	-	-	...	x	...
в процентах от общей площади земли	-	-	-	-	-	...	x	...
в среднем на одну организацию, га	-	-	-	-	-	...	x	...

41. ГРУППИРОВКА ПОДСОБНЫХ СЕЛЬСКОХОЗЯЙСТВЕННЫХ ПРЕДПРИЯТИЙ НЕСЕЛЬСКОХОЗЯЙСТВЕННЫХ ОРГАНИЗАЦИЙ ПО РАЗМЕРУ ЗЕМЕЛЬНОЙ ПЛОЩАДИ

(на 1 июля 2016 года)

	Подсобные сельскохозяйственные предприятия несельскохозяйственных организаций, имевшие земельную площадь, га:									Подсобные сельскохозяйственные предприятия несельскохозяйственных организаций, не имеющие земельной площади	Итого	
	до 50,1	50,1 - 100	100,1 - 200	200,1 - 500	500,1 - 1500	1500,1 - 3000	3000,1 - 4000	свыше 4000	всего			
РЕСПУБЛИКА ТАТАРСТАН												
Число организаций, единиц	22	9	11	22	8	-	77	11	88	
в процентах от общего числа организаций	25.0	10.2	12.5	25.0	9.1	-	87.5	12.5	100	
в процентах от числа организаций, имеющих землю	28.6	11.7	14.3	28.6	10.4	-	100	x	x	
Общая площадь земли, га	...	756.8	1532.7	7690.3	5675.1	...	10985.6	-	31582.0	x	31582.0	
в процентах от общей площади земли	...	2.4	4.9	24.4	18.0	...	34.8	-	100	x	100	
в среднем на одну организацию, га	...	84.1	139.3	349.6	709.4	...	3661.9	-	410.2	x	358.9	
муниципальные районы:												
Агрызский												
Число организаций, единиц	-	-	-	-	-	-	-	-	-	
в процентах от общего числа организаций	-	-	-	-	-	-	-	-	-	
в процентах от числа организаций, имеющих землю	-	-	-	-	-	-	-	-	100	x	x	
Общая площадь земли, га	-	-	-	-	-	-	-	-	-	x	-	
в процентах от общей площади земли	-	-	-	-	-	-	-	-	100	x	100	
в среднем на одну организацию, га	-	-	-	-	-	-	-	-	-	x	-	
Азнакаевский												
Число организаций, единиц	-	-	-	...	-	-	-	-	...	-	...	
в процентах от общего числа организаций	-	-	-	...	-	-	-	-	...	-	...	
в процентах от числа организаций, имеющих землю	-	-	-	...	-	-	-	-	...	x	x	
Общая площадь земли, га	-	-	-	...	-	-	-	-	...	x	...	
в процентах от общей площади земли	-	-	-	...	-	-	-	-	...	x	...	
в среднем на одну организацию, га	-	-	-	...	-	-	-	-	...	x	...	
Аксубаевский												
Число организаций, единиц	-	-	-	...	-	-	-	-	...	-	...	
в процентах от общего числа организаций	-	-	-	...	-	-	-	-	...	-	...	
в процентах от числа организаций, имеющих землю	-	-	-	...	-	-	-	-	...	x	x	

	Подсобные сельскохозяйственные предприятия несельскохозяйственных организаций, имевшие земельную площадь, га:									Подсоб- ные сельско- хозяйст- венные пред- приятия несельско- хозяйствен- ных организа- ций, не имею- щие земель- ной площа- ди	Итого
	до 50,1	50,1 - 100	100,1 - 200	200,1 - 500	500,1- 1500	1500,1 - 3000	3000,1 - 4000	свыше 4000	всего		
Общая площадь земли, га	-	-	-	...	-	-	-	-	...	х	...
в процентах от общей площади земли	-	-	-	...	-	-	-	-	...	х	...
в среднем на одну организацию, га	-	-	-	...	-	-	-	-	...	х	...
Актанышский											
Число организаций, единиц	-	-	-	...	-	-	...	-	...	-	...
в процентах от общего числа организаций	-	-	-	...	-	-	...	-	...	-	...
в процентах от числа организаций, имеющих землю	-	-	-	...	-	-	...	-	...	х	х
Общая площадь земли, га	-	-	-	...	-	-	...	-	...	х	...
в процентах от общей площади земли	-	-	-	...	-	-	...	-	...	х	...
в среднем на одну организацию, га	-	-	-	...	-	-	...	-	...	х	...
Алексеевский											
Число организаций, единиц	-	-	-	-	-	-	-	-	-	-	-
в процентах от общего числа организаций	-	-	-	-	-	-	-	-	-	-	-
в процентах от числа организаций, имеющих землю	-	-	-	-	-	-	-	-	100	х	х
Общая площадь земли, га	-	-	-	-	-	-	-	-	-	х	-
в процентах от общей площади земли	-	-	-	-	-	-	-	-	100	х	100
в среднем на одну организацию, га	-	-	-	-	-	-	-	-	-	х	-
Алькеевский											
Число организаций, единиц	-	-	-	...	-	-	-	-	...	-	...
в процентах от общего числа организаций	-	-	-	...	-	-	-	-	...	-	...
в процентах от числа организаций, имеющих землю	-	-	-	...	-	-	-	-	...	х	х
Общая площадь земли, га	-	-	-	...	-	-	-	-	...	х	...
в процентах от общей площади земли	-	-	-	...	-	-	-	-	...	х	...
в среднем на одну организацию, га	-	-	-	...	-	-	-	-	...	х	...
Альметьевский											
Число организаций, единиц	...	-	-	-	-	-	3	-	3
в процентах от общего числа организаций	...	-	-	-	-	-	100.0	-	100

	Подсобные сельскохозяйственные предприятия несельскохозяйственных организаций, имевшие земельную площадь, га:									Подсоб- ные сельско- хозяйст- венные пред- приятия несель- скохо- зяйствен- ных организа- ций, не имею- щие земель- ной площа- ди	Итого
	до 50,1	50,1 - 100	100,1 - 200	200,1 - 500	500,1- 1500	1500,1 - 3000	3000,1 - 4000	свыше 4000	всего		
в процентах от числа организаций, имеющих землю	...	-	-	-	-	-	100	х	х
Общая площадь земли, га	...	-	-	-	-	-	450.7	х	450.7
в процентах от общей площади земли	...	-	-	-	-	-	100	х	100
в среднем на одну организацию, га	...	-	-	-	-	-	150.2	х	150.2
Апастовский											
Число организаций, единиц	-	-	-	...	-	-	-	-	3
в процентах от общего числа организаций	-	-	-	...	-	-	-	-	100
в процентах от числа организаций, имеющих землю	-	-	-	...	-	-	-	-	...	х	х
Общая площадь земли, га	-	-	-	...	-	-	-	-	...	х	...
в процентах от общей площади земли	-	-	-	...	-	-	-	-	...	х	...
в среднем на одну организацию, га	-	-	-	...	-	-	-	-	...	х	...
Арский											
Число организаций, единиц	5	-	-	-	-	-	8	...	9
в процентах от общего числа организаций	55.6	-	-	-	-	-	88.9	...	100
в процентах от числа организаций, имеющих землю	62.5	-	-	-	-	-	100	х	х
Общая площадь земли, га	57.5	-	-	-	-	-	336.0	х	336.0
в процентах от общей площади земли	17.1	-	-	-	-	-	100	х	100
в среднем на одну организацию, га	11.5	-	-	-	-	-	42.0	х	37.3
Атнинский											
Число организаций, единиц	-	-	-	-	-	-	-	-	-	-	-
в процентах от общего числа организаций	-	-	-	-	-	-	-	-	-	-	-
в процентах от числа организаций, имеющих землю	-	-	-	-	-	-	-	-	100	х	х
Общая площадь земли, га	-	-	-	-	-	-	-	-	-	х	-
в процентах от общей площади земли	-	-	-	-	-	-	-	-	100	х	100
в среднем на одну организацию, га	-	-	-	-	-	-	-	-	-	х	-
Бавлинский											
Число организаций, единиц	-	-	-	...	-	-	-	-	...	-	...

	Подсобные сельскохозяйственные предприятия несельскохозяйственных организаций, имевшие земельную площадь, га:									Подсоб- ные сельско- хозяйст- венные пред- приятия несель- скохо- зяйствен- ных организа- ций, не имею- щие земель- ной площа- ди	Итого
	до 50,1	50,1 - 100	100,1 - 200	200,1 - 500	500,1- 1500	1500,1 - 3000	3000,1 - 4000	свыше 4000	всего		
в процентах от общего числа организаций	-	-	-	...	-	-	-	-	...	-	...
в процентах от числа организаций, имеющих землю	-	-	-	...	-	-	-	-	...	x	x
Общая площадь земли, га	-	-	-	...	-	-	-	-	...	x	...
в процентах от общей площади земли	-	-	-	...	-	-	-	-	...	x	...
в среднем на одну организацию, га	-	-	-	...	-	-	-	-	...	x	...
Балтасинский											
Число организаций, единиц	-	-	-	-	-	-	...	-	...
в процентах от общего числа организаций	-	-	-	-	-	-	...	-	...
в процентах от числа организаций, имеющих землю	-	-	-	-	-	-	...	x	x
Общая площадь земли, га	-	-	-	-	-	-	...	x	...
в процентах от общей площади земли	-	-	-	-	-	-	...	x	...
в среднем на одну организацию, га	-	-	-	-	-	-	...	x	...
Бугульминский											
Число организаций, единиц	-	...	-	-	-	-	3	-	3
в процентах от общего числа организаций	-	...	-	-	-	-	100.0	-	100
в процентах от числа организаций, имеющих землю	-	...	-	-	-	-	100	x	x
Общая площадь земли, га	-	...	-	-	-	-	958.0	x	958.0
в процентах от общей площади земли	-	...	-	-	-	-	100	x	100
в среднем на одну организацию, га	-	...	-	-	-	-	319.3	x	319.3
Буинский											
Число организаций, единиц	-	-	-	-	-	-	-	-	-	-	-
в процентах от общего числа организаций	-	-	-	-	-	-	-	-	-	-	-
в процентах от числа организаций, имеющих землю	-	-	-	-	-	-	-	-	100	x	x
Общая площадь земли, га	-	-	-	-	-	-	-	-	-	x	-
в процентах от общей площади земли	-	-	-	-	-	-	-	-	100	x	100
в среднем на одну организацию, га	-	-	-	-	-	-	-	-	-	x	-
Верхнеуслонский											
Число организаций, единиц	-	-	-	...	-	...	-	-	3

	Подсобные сельскохозяйственные предприятия несельскохозяйственных организаций, имевшие земельную площадь, га:									Подсоб- ные сельско- хозяйст- венные пред- приятия несель- скохо- зяйствен- ных организа- ций, не имею- щие земель- ной площа- ди	Итого
	до 50,1	50,1 - 100	100,1 - 200	200,1 - 500	500,1- 1500	1500,1 - 3000	3000,1 - 4000	свыше 4000	всего		
в процентах от общего числа организаций	-	-	-	...	-	...	-	-	100
в процентах от числа организаций, имеющих землю	-	-	-	...	-	...	-	-	...	x	x
Общая площадь земли, га	-	-	-	...	-	...	-	-	...	x	...
в процентах от общей площади земли	-	-	-	...	-	...	-	-	...	x	...
в среднем на одну организацию, га	-	-	-	...	-	...	-	-	...	x	...
Высокогорский											
Число организаций, единиц	-	-	-	-	-	-	-	-	-	-	-
в процентах от общего числа организаций	-	-	-	-	-	-	-	-	-	-	-
в процентах от числа организаций, имеющих землю	-	-	-	-	-	-	-	-	100	x	x
Общая площадь земли, га	-	-	-	-	-	-	-	-	-	x	-
в процентах от общей площади земли	-	-	-	-	-	-	-	-	100	x	100
в среднем на одну организацию, га	-	-	-	-	-	-	-	-	-	x	-
Дрожжановский											
Число организаций, единиц	-	-	-	...	-	-	-	-	...	-	...
в процентах от общего числа организаций	-	-	-	...	-	-	-	-	...	-	...
в процентах от числа организаций, имеющих землю	-	-	-	...	-	-	-	-	...	x	x
Общая площадь земли, га	-	-	-	...	-	-	-	-	...	x	...
в процентах от общей площади земли	-	-	-	...	-	-	-	-	...	x	...
в среднем на одну организацию, га	-	-	-	...	-	-	-	-	...	x	...
Елабужский											
Число организаций, единиц	-	-	...	-	-	-	-	-
в процентах от общего числа организаций	-	-	...	-	-	-	-	-
в процентах от числа организаций, имеющих землю	-	-	...	-	-	-	-	-	...	x	x
Общая площадь земли, га	-	-	...	-	-	-	-	-	...	x	...
в процентах от общей площади земли	-	-	...	-	-	-	-	-	...	x	...
в среднем на одну организацию, га	-	-	...	-	-	-	-	-	...	x	...

	Подсобные сельскохозяйственные предприятия несельскохозяйственных организаций, имевшие земельную площадь, га:									Подсоб- ные сельско- хозяйст- венные пред- приятия несель- скохо- зяйствен- ных организа- ций, не имею- щие земель- ной площа- ди	Итого	
	до 50,1	50,1 - 100	100,1 - 200	200,1 - 500	500,1- 1500	1500,1 - 3000	3000,1 - 4000	свыше 4000	всего			
Заинский												
Число организаций, единиц	-	-	-	-	-	-	-	-	-	-	-	-
в процентах от общего числа организаций	-	-	-	-	-	-	-	-	-	-	-	-
в процентах от числа организаций, имеющих землю	-	-	-	-	-	-	-	-	100	х	х	-
Общая площадь земли, га	-	-	-	-	-	-	-	-	-	х	-	-
в процентах от общей площади земли	-	-	-	-	-	-	-	-	100	х	100	-
в среднем на одну организацию, га	-	-	-	-	-	-	-	-	-	х	-	-
Зеленодольский												
Число организаций, единиц	...	3	-	-	...	-	-	-	6	-	6	-
в процентах от общего числа организаций	...	50.0	-	-	...	-	-	-	100.0	-	100	-
в процентах от числа организаций, имеющих землю	...	50.0	-	-	...	-	-	-	100	х	х	-
Общая площадь земли, га	...	266.8	-	-	...	-	-	-	1073.9	х	1073.9	-
в процентах от общей площади земли	...	24.8	-	-	...	-	-	-	100	х	100	-
в среднем на одну организацию, га	...	88.9	-	-	...	-	-	-	179.0	х	179.0	-
Кайбицкий												
Число организаций, единиц	-	-	-	...	-	-	-	-	...	-	...	-
в процентах от общего числа организаций	-	-	-	...	-	-	-	-	...	-	...	-
в процентах от числа организаций, имеющих землю	-	-	-	...	-	-	-	-	...	х	х	-
Общая площадь земли, га	-	-	-	...	-	-	-	-	...	х	...	-
в процентах от общей площади земли	-	-	-	...	-	-	-	-	...	х	...	-
в среднем на одну организацию, га	-	-	-	...	-	-	-	-	...	х	...	-
Камско-Устьинский												
Число организаций, единиц	...	-	-	-	-	-	-	-	...	-	...	-
в процентах от общего числа организаций	...	-	-	-	-	-	-	-	...	-	...	-
в процентах от числа организаций, имеющих землю	...	-	-	-	-	-	-	-	...	х	х	-
Общая площадь земли, га	...	-	-	-	-	-	-	-	...	х	...	-
в процентах от общей площади земли	...	-	-	-	-	-	-	-	...	х	...	-
в среднем на одну организацию, га	...	-	-	-	-	-	-	-	...	х	...	-

	Подсобные сельскохозяйственные предприятия несельскохозяйственных организаций, имевшие земельную площадь, га:									Подсоб- ные сельско- хозяйст- венные пред- приятия несельско- хозяйствен- ных организа- ций, не имею- щие земель- ной площа- ди	Итого
	до 50,1	50,1 - 100	100,1 - 200	200,1 - 500	500,1- 1500	1500,1 - 3000	3000,1 - 4000	свыше 4000	всего		
Спасский											
Число организаций, единиц	-	-	-	...	-	-	-	-	...	-	...
в процентах от общего числа организаций	-	-	-	...	-	-	-	-	...	-	...
в процентах от числа организаций, имеющих землю	-	-	-	...	-	-	-	-	...	x	x
Общая площадь земли, га	-	-	-	...	-	-	-	-	...	x	...
в процентах от общей площади земли	-	-	-	...	-	-	-	-	...	x	...
в среднем на одну организацию, га	-	-	-	...	-	-	-	-	...	x	...
Кукморский											
Число организаций, единиц	-	-	-	-	-	-	-	-	-	-	-
в процентах от общего числа организаций	-	-	-	-	-	-	-	-	-	-	-
в процентах от числа организаций, имеющих землю	-	-	-	-	-	-	-	-	100	x	x
Общая площадь земли, га	-	-	-	-	-	-	-	-	-	x	-
в процентах от общей площади земли	-	-	-	-	-	-	-	-	100	x	100
в среднем на одну организацию, га	-	-	-	-	-	-	-	-	-	x	-
Лаишевский											
Число организаций, единиц	3	-	3	3	-	-	12	-	12
в процентах от общего числа организаций	25.0	-	25.0	25.0	-	-	100.0	-	100
в процентах от числа организаций, имеющих землю	25.0	-	25.0	25.0	-	-	100	x	x
Общая площадь земли, га	65.0	-	414.0	1045.3	-	-	5173.8	x	5173.8
в процентах от общей площади земли	1.3	-	8.0	20.2	-	-	100	x	100
в среднем на одну организацию, га	21.7	-	138.0	348.4	-	-	431.1	x	431.1
Лениногорский											
Число организаций, единиц	-	...	-	-	-	-	...	-	3
в процентах от общего числа организаций	-	...	-	-	-	-	...	-	100
в процентах от числа организаций, имеющих землю	-	...	-	-	-	-	...	-	...	x	x
Общая площадь земли, га	-	...	-	-	-	-	...	-	...	x	...
в процентах от общей площади земли	-	...	-	-	-	-	...	-	...	x	...
в среднем на одну организацию, га	-	...	-	-	-	-	...	-	...	x	...

	Подсобные сельскохозяйственные предприятия несельскохозяйственных организаций, имевшие земельную площадь, га:									Подсоб- ные сельско- хозяйст- венные пред- приятия несель- скохо- зяйствен- ных организа- ций, не имею- щие земель- ной площа- ди	Итого
	до 50,1	50,1 - 100	100,1 - 200	200,1 - 500	500,1- 1500	1500,1 - 3000	3000,1 - 4000	свыше 4000	всего		
Мамадышский											
Число организаций, единиц	-	-	...	-	...	-	...	-	3	...	5
в процентах от общего числа организаций	-	-	...	-	...	-	...	-	60.0	...	100
в процентах от числа организаций, имеющих землю	-	-	...	-	...	-	...	-	100	x	x
Общая площадь земли, га	-	-	...	-	...	-	...	-	4533.8	x	4533.8
в процентах от общей площади земли	-	-	...	-	...	-	...	-	100	x	100
в среднем на одну организацию, га	-	-	...	-	...	-	...	-	1511.3	x	906.8
Менделеевский											
Число организаций, единиц	-	-	...	-	-	-	-	-	...	-	...
в процентах от общего числа организаций	-	-	...	-	-	-	-	-	...	-	...
в процентах от числа организаций, имеющих землю	-	-	...	-	-	-	-	-	...	x	x
Общая площадь земли, га	-	-	...	-	-	-	-	-	...	x	...
в процентах от общей площади земли	-	-	...	-	-	-	-	-	...	x	...
в среднем на одну организацию, га	-	-	...	-	-	-	-	-	...	x	...
Мензелинский											
Число организаций, единиц	-	...	-	-	-	-	-	-
в процентах от общего числа организаций	-	...	-	-	-	-	-	-
в процентах от числа организаций, имеющих землю	-	...	-	-	-	-	-	-	...	x	x
Общая площадь земли, га	-	...	-	-	-	-	-	-	...	x	...
в процентах от общей площади земли	-	...	-	-	-	-	-	-	...	x	...
в среднем на одну организацию, га	-	...	-	-	-	-	-	-	...	x	...
Муслюмовский											
Число организаций, единиц	-	-	-	...	-	-	-	-	...	-	...
в процентах от общего числа организаций	-	-	-	...	-	-	-	-	...	-	...
в процентах от числа организаций, имеющих землю	-	-	-	...	-	-	-	-	...	x	x
Общая площадь земли, га	-	-	-	...	-	-	-	-	...	x	...
в процентах от общей площади земли	-	-	-	...	-	-	-	-	...	x	...
в среднем на одну организацию, га	-	-	-	...	-	-	-	-	...	x	...

	Подсобные сельскохозяйственные предприятия несельскохозяйственных организаций, имевшие земельную площадь, га:									Подсоб- ные сельско- хозяйст- венные пред- приятия несельско- хозяйствен- ных организа- ций, не имею- щие земель- ной площа- ди	Итого
	до 50,1	50,1 - 100	100,1 - 200	200,1 - 500	500,1- 1500	1500,1 - 3000	3000,1 - 4000	свыше 4000	всего		
Нижекамский											
Число организаций, единиц	-	-	-	-	-	3	-	3
в процентах от общего числа организаций	-	-	-	-	-	100.0	-	100
в процентах от числа организаций, имеющих землю	-	-	-	-	-	100	x	x
Общая площадь земли, га	-	-	-	-	-	224.8	x	224.8
в процентах от общей площади земли	-	-	-	-	-	100	x	100
в среднем на одну организацию, га	-	-	-	-	-	74.9	x	74.9
Новошешминский											
Число организаций, единиц	-	-	-	-	-	-	-	-	-	-	-
в процентах от общего числа организаций	-	-	-	-	-	-	-	-	-	-	-
в процентах от числа организаций, имеющих землю	-	-	-	-	-	-	-	-	100	x	x
Общая площадь земли, га	-	-	-	-	-	-	-	-	-	x	-
в процентах от общей площади земли	-	-	-	-	-	-	-	-	100	x	100
в среднем на одну организацию, га	-	-	-	-	-	-	-	-	-	x	-
Нурлатский											
Число организаций, единиц	-	-	-	-	-	-	-	-	-	-	-
в процентах от общего числа организаций	-	-	-	-	-	-	-	-	-	-	-
в процентах от числа организаций, имеющих землю	-	-	-	-	-	-	-	-	100	x	x
Общая площадь земли, га	-	-	-	-	-	-	-	-	-	x	-
в процентах от общей площади земли	-	-	-	-	-	-	-	-	100	x	100
в среднем на одну организацию, га	-	-	-	-	-	-	-	-	-	x	-
Пестречинский											
Число организаций, единиц	4	-	-	-	-	-	8	-	8
в процентах от общего числа организаций	50.0	-	-	-	-	-	100.0	-	100
в процентах от числа организаций, имеющих землю	50.0	-	-	-	-	-	100	x	x
Общая площадь земли, га	...	-	-	1015.1	...	-	-	-	1803.2	x	1803.2
в процентах от общей площади земли	...	-	-	56.3	...	-	-	-	100	x	100
в среднем на одну организацию, га	...	-	-	338.4	...	-	-	-	225.4	x	225.4

	Подсобные сельскохозяйственные предприятия несельскохозяйственных организаций, имевшие земельную площадь, га:									Подсоб- ные сельско- хозяйст- венные пред- приятия несель- скохо- зяйствен- ных организа- ций, не имею- щие земель- ной площа- ди	Итого	
	до 50,1	50,1 - 100	100,1 - 200	200,1 - 500	500,1- 1500	1500,1 - 3000	3000,1 - 4000	свыше 4000	всего			
Рыбно-Слободский												
Число организаций, единиц	-	-	-	-	-	-	-	-	-	-	-	-
в процентах от общего числа организаций	-	-	-	-	-	-	-	-	-	-	-	-
в процентах от числа организаций, имеющих землю	-	-	-	-	-	-	-	-	100	х	х	х
Общая площадь земли, га	-	-	-	-	-	-	-	-	-	х	-	-
в процентах от общей площади земли	-	-	-	-	-	-	-	-	100	х	100	100
в среднем на одну организацию, га	-	-	-	-	-	-	-	-	-	х	-	-
Сабинский												
Число организаций, единиц	-	-	-	-	-	-	-	-	-	-	-	-
в процентах от общего числа организаций	-	-	-	-	-	-	-	-	-	-	-	-
в процентах от числа организаций, имеющих землю	-	-	-	-	-	-	-	-	100	х	х	х
Общая площадь земли, га	-	-	-	-	-	-	-	-	-	х	-	-
в процентах от общей площади земли	-	-	-	-	-	-	-	-	100	х	100	100
в среднем на одну организацию, га	-	-	-	-	-	-	-	-	-	х	-	-
Сармановский												
Число организаций, единиц	-	-	-	-	...	-	-	-	...	-
в процентах от общего числа организаций	-	-	-	-	...	-	-	-	...	-
в процентах от числа организаций, имеющих землю	-	-	-	-	...	-	-	-	...	х	х	х
Общая площадь земли, га	-	-	-	-	...	-	-	-	...	х
в процентах от общей площади земли	-	-	-	-	...	-	-	-	...	х
в среднем на одну организацию, га	-	-	-	-	...	-	-	-	...	х
Ютазинский												
Число организаций, единиц	-	-	-	...	-	-	-	-	...	-
в процентах от общего числа организаций	-	-	-	...	-	-	-	-	...	-
в процентах от числа организаций, имеющих землю	-	-	-	...	-	-	-	-	...	х	х	х
Общая площадь земли, га	-	-	-	...	-	-	-	-	...	х
в процентах от общей площади земли	-	-	-	...	-	-	-	-	...	х
в среднем на одну организацию, га	-	-	-	...	-	-	-	-	...	х

	Подсобные сельскохозяйственные предприятия несельскохозяйственных организаций, имевшие земельную площадь, га:									Подсоб- ные сельско- хозяйст- венные пред- приятия несель- скохо- зяйствен- ных организа- ций, не имею- щие земель- ной площа- ди	Итого	
	до 50,1	50,1 - 100	100,1 - 200	200,1 - 500	500,1- 1500	1500,1 - 3000	3000,1 - 4000	свыше 4000	всего			
Тетюшский												
Число организаций, единиц в процентах от общего числа организаций в процентах от числа организаций, имеющих землю	-	-	-	-	-	-	-	-	-	-	-	-
Общая площадь земли, га в процентах от общей площади земли в среднем на одну организацию, га	-	-	-	-	-	-	-	-	-	100	х	х
Тюлячинский												
Число организаций, единиц в процентах от общего числа организаций в процентах от числа организаций, имеющих землю	-	-	-	-	-	-	-	-	-	-	-	-
Общая площадь земли, га в процентах от общей площади земли в среднем на одну организацию, га	-	-	-	-	-	-	-	-	-	100	х	х
Тукаевский												
Число организаций, единиц в процентах от общего числа организаций в процентах от числа организаций, имеющих землю	...	-	-	-	-	-	-	-	-	...
Общая площадь земли, га в процентах от общей площади земли в среднем на одну организацию, га	...	-	-	-	-	-	-	-	х	х
Черемшанский												
Число организаций, единиц в процентах от общего числа организаций в процентах от числа организаций, имеющих землю	...	-	-	-	-	-	-	-	-	...
Общая площадь земли, га в процентах от общей площади земли	...	-	-	-	-	-	-	-	х	х

	Подсобные сельскохозяйственные предприятия несельскохозяйственных организаций, имевшие земельную площадь, га:									Подсоб- ные сельско- хозяйст- венные пред- приятия несель- скохо- зяйствен- ных организа- ций, не имею- щие земель- ной площа- ди	Итого
	до 50,1	50,1 - 100	100,1 - 200	200,1 - 500	500,1- 1500	1500,1 - 3000	3000,1 - 4000	свыше 4000	всего		
в среднем на одну организацию, га	...	-	-	-	-	-	-	-	...	х	...
Чистопольский											
Число организаций, единиц	...	-	-	-	-	-	3	-	3
в процентах от общего числа организаций	...	-	-	-	-	-	100.0	-	100
в процентах от числа организаций, имеющих землю	...	-	-	-	-	-	100	х	х
Общая площадь земли, га	...	-	-	-	-	-	1004.2	х	1004.2
в процентах от общей площади земли	...	-	-	-	-	-	100	х	100
в среднем на одну организацию, га	...	-	-	-	-	-	334.7	х	334.7
городские округа:											
Казань											
Число организаций, единиц	...	-	-	-	-	-	-	-
в процентах от общего числа организаций	...	-	-	-	-	-	-	-
в процентах от числа организаций, имеющих землю	...	-	-	-	-	-	-	-	...	х	х
Общая площадь земли, га	...	-	-	-	-	-	-	-	...	х	...
в процентах от общей площади земли	...	-	-	-	-	-	-	-	...	х	...
в среднем на одну организацию, га	...	-	-	-	-	-	-	-	...	х	...
Набережные Челны											
Число организаций, единиц	-	-	-	-	-	-	-	-	-	-	-
в процентах от общего числа организаций	-	-	-	-	-	-	-	-	-	-	-
в процентах от числа организаций, имеющих землю	-	-	-	-	-	-	-	-	100	х	х
Общая площадь земли, га	-	-	-	-	-	-	-	-	-	х	-
в процентах от общей площади земли	-	-	-	-	-	-	-	-	100	х	100
в среднем на одну организацию, га	-	-	-	-	-	-	-	-	-	х	-

42. ГРУППИРОВКА НЕКОММЕРЧЕСКИХ ОБЪЕДИНЕНИЙ ГРАЖДАН ПО РАЗМЕРУ ЗЕМЕЛЬНОЙ ПЛОЩАДИ
(на 1 июля 2016 года)

	Объединения, имевшие земельную площадь, га:								Итого
	до 1,1	1,1 - 5,0	5,1 - 10,0	10,1 - 20,0	20,1 - 50,0	50,1 - 100,0	100,1 - 200,0	свыше 200	
РЕСПУБЛИКА ТАТАРСТАН									
Число объединений, единиц	47	363	326	292	249	80	23	...	1382
в процентах от общего числа объединений	3.4	26.3	23.6	21.1	18.0	5.8	1.7	...	100
Общая площадь земли, га	31.7	1123.9	2439.8	4114.9	7780.2	5807.0	2920.0	...	24796.4
в процентах от общей площади земли	0.1	4.5	9.8	16.6	31.4	23.4	11.8	...	100
муниципальные районы:									
Агрызский									
Число объединений, единиц	-	...	3	-	-	-	7
в процентах от общего числа объединений	-	...	42.9	-	-	-	100
Общая площадь земли, га	-	...	112.9	-	-	-	133.0
в процентах от общей площади земли	-	...	84.9	-	-	-	100
Азнакаевский									
Число объединений, единиц	-	6	-	-	12
в процентах от общего числа объединений	-	50.0	-	-	100
Общая площадь земли, га	-	469.6	-	-	581.2
в процентах от общей площади земли	-	80.8	-	-	100
Аксубаевский									
Число объединений, единиц	-	-	...	-	-	-	-	-	...
в процентах от общего числа объединений	-	-	...	-	-	-	-	-	...
Общая площадь земли, га	-	-	...	-	-	-	-	-	...
в процентах от общей площади земли	-	-	...	-	-	-	-	-	...
Актанышский									
Число объединений, единиц	-	-	-	-	...	-	-	-	...
в процентах от общего числа объединений	-	-	-	-	...	-	-	-	...
Общая площадь земли, га	-	-	-	-	...	-	-	-	...
в процентах от общей площади земли	-	-	-	-	...	-	-	-	...
Алексеевский									
Число объединений, единиц	-	9	-	-	-	-	-	-	9
в процентах от общего числа объединений	-	100.0	-	-	-	-	-	-	100
Общая площадь земли, га	-	26.1	-	-	-	-	-	-	26.1
в процентах от общей площади земли	-	100.0	-	-	-	-	-	-	100
Алькеевский									
Число объединений, единиц	-	-	-	-	-	-	-	-	-
в процентах от общего числа объединений	-	-	-	-	-	-	-	-	100
Общая площадь земли, га	-	-	-	-	-	-	-	-	-
в процентах от общей площади земли	-	-	-	-	-	-	-	-	100
Альметьевский									
Число объединений, единиц	-	4	17	31	11	-	65
в процентах от общего числа объединений	-	6.2	26.2	47.7	16.9	-	100
Общая площадь земли, га	-	14.0	126.0	451.7	286.8	-	1059.1
в процентах от общей площади земли	-	1.3	11.9	42.6	27.1	-	100

	Объединения, имевшие земельную площадь, га:								Итого
	до 1,1	1,1 - 5,0	5,1 - 10,0	10,1 - 20,0	20,1 - 50,0	50,1 - 100,0	100,1 - 200,0	свыше 200	
Апастовский									
Число объединений, единиц	-	-	-	-	-	-	-	-	-
в процентах от общего числа объединений	-	-	-	-	-	-	-	-	100
Общая площадь земли, га	-	-	-	-	-	-	-	-	-
в процентах от общей площади земли	-	-	-	-	-	-	-	-	100
Арский									
Число объединений, единиц	3	10	-	-	-	-	17
в процентах от общего числа объединений	17.6	58.8	-	-	-	-	100
Общая площадь земли, га	2.3	24.7	-	-	-	-	63.2
в процентах от общей площади земли	3.6	39.1	-	-	-	-	100
Атнинский									
Число объединений, единиц	-	-	-	-	-	-	-	-	-
в процентах от общего числа объединений	-	-	-	-	-	-	-	-	100
Общая площадь земли, га	-	-	-	-	-	-	-	-	-
в процентах от общей площади земли	-	-	-	-	-	-	-	-	100
Бавлинский									
Число объединений, единиц	3	14	6	3	...	-	-	-	28
в процентах от общего числа объединений	10.7	50.0	21.4	10.7	...	-	-	-	100
Общая площадь земли, га	2.0	39.5	43.5	35.7	...	-	-	-	185.2
в процентах от общей площади земли	1.1	21.3	23.5	19.3	...	-	-	-	100
Балтасинский									
Число объединений, единиц	-	-	-	-	-	-	-	-	-
в процентах от общего числа объединений	-	-	-	-	-	-	-	-	100
Общая площадь земли, га	-	-	-	-	-	-	-	-	-
в процентах от общей площади земли	-	-	-	-	-	-	-	-	100
Бугульминский									
Число объединений, единиц	...	33	35	26	7	...	-	-	104
в процентах от общего числа объединений	...	31.7	33.7	25.0	6.7	...	-	-	100
Общая площадь земли, га	...	105.0	255.7	357.0	203.2	...	-	-	987.3
в процентах от общей площади земли	...	10.6	25.9	36.2	20.6	...	-	-	100
Буинский									
Число объединений, единиц	-	-	-	-	...	-	-	-	...
в процентах от общего числа объединений	-	-	-	-	...	-	-	-	...
Общая площадь земли, га	-	-	-	-	...	-	-	-	...
в процентах от общей площади земли	-	-	-	-	...	-	-	-	...
Верхнеуслонский									
Число объединений, единиц	...	14	26	26	14	...	-	-	82
в процентах от общего числа объединений	...	17.1	31.7	31.7	17.1	...	-	-	100
Общая площадь земли, га	...	46.7	217.1	366.0	417.6	...	-	-	1101.4
в процентах от общей площади земли	...	4.2	19.7	33.2	37.9	...	-	-	100
Высокогорский									
Число объединений, единиц	3	16	25	21	21	5	-	-	91
в процентах от общего числа объединений	3.3	17.6	27.5	23.1	23.1	5.5	-	-	100

	Объединения, имевшие земельную площадь, га:								Итого
	до 1,1	1,1 - 5,0	5,1 - 10,0	10,1 - 20,0	20,1 - 50,0	50,1 - 100,0	100,1 - 200,0	свыше 200	
Общая площадь земли, га	2.5	59.3	182.0	293.9	632.4	337.2	-	-	1507.2
в процентах от общей площади земли	0.2	3.9	12.1	19.5	42.0	22.4	-	-	100
Дрожжановский									
Число объединений, единиц	-	-	-	-	-	-	-	-	-
в процентах от общего числа объединений	-	-	-	-	-	-	-	-	100
Общая площадь земли, га	-	-	-	-	-	-	-	-	-
в процентах от общей площади земли	-	-	-	-	-	-	-	-	100
Елабужский									
Число объединений, единиц	-	8	14	13	12	-	50
в процентах от общего числа объединений	-	16.0	28.0	26.0	24.0	-	100
Общая площадь земли, га	-	22.9	101.1	193.8	386.5	-	965.3
в процентах от общей площади земли	-	2.4	10.5	20.1	40.0	-	100
Заинский									
Число объединений, единиц	...	3	3	3	6	5	-	-	21
в процентах от общего числа объединений	...	14.3	14.3	14.3	28.6	23.8	-	-	100
Общая площадь земли, га	...	9.2	16.9	44.8	191.3	362.0	-	-	625.1
в процентах от общей площади земли	...	1.5	2.7	7.2	30.6	57.9	-	-	100
Зеленодольский									
Число объединений, единиц	23	84	49	25	19	3	-	-	203
в процентах от общего числа объединений	11.3	41.4	24.1	12.3	9.4	1.5	-	-	100
Общая площадь земли, га	13.0	237.0	347.4	353.3	569.8	210.7	-	-	1731.1
в процентах от общей площади земли	0.7	13.7	20.1	20.4	32.9	12.2	-	-	100
Кайбицкий									
Число объединений, единиц	-	-	-	-	-	-	-	-	-
в процентах от общего числа объединений	-	-	-	-	-	-	-	-	100
Общая площадь земли, га	-	-	-	-	-	-	-	-	-
в процентах от общей площади земли	-	-	-	-	-	-	-	-	100
Камско-Устьинский									
Число объединений, единиц	-	-	...	-	-	-	-	-	...
в процентах от общего числа объединений	-	-	...	-	-	-	-	-	...
Общая площадь земли, га	-	-	...	-	-	-	-	-	...
в процентах от общей площади земли	-	-	...	-	-	-	-	-	...
Спасский									
Число объединений, единиц	-	-	-	-	-	-	-	-	-
в процентах от общего числа объединений	-	-	-	-	-	-	-	-	100
Общая площадь земли, га	-	-	-	-	-	-	-	-	-
в процентах от общей площади земли	-	-	-	-	-	-	-	-	100
Кукморский									
Число объединений, единиц	-	-	-	...	-	-	-	-	...
в процентах от общего числа объединений	-	-	-	...	-	-	-	-	...
Общая площадь земли, га	-	-	-	...	-	-	-	-	...
в процентах от общей площади земли	-	-	-	...	-	-	-	-	...

	Объединения, имевшие земельную площадь, га:								Итого
	до 1,1	1,1 - 5,0	5,1 - 10,0	10,1 - 20,0	20,1 - 50,0	50,1 - 100,0	100,1 - 200,0	свыше 200	
Лаишевский									
Число объединений, единиц	-	15	14	11	24	-	66
в процентах от общего числа объединений	-	22.7	21.2	16.7	36.4	-	100
Общая площадь земли, га	-	50.2	103.4	170.2	833.8	-	1411.8
в процентах от общей площади земли	-	3.6	7.3	12.1	59.1	-	100
Лениногорский									
Число объединений, единиц	4	57	28	12	7	-	-	-	108
в процентах от общего числа объединений	3.7	52.8	25.9	11.1	6.5	-	-	-	100
Общая площадь земли, га	3.9	177.3	217.5	177.2	187.4	-	-	-	763.4
в процентах от общей площади земли	0.5	23.2	28.5	23.2	24.6	-	-	-	100
Мамадышский									
Число объединений, единиц	-	-	-	-	-	-	-	-	-
в процентах от общего числа объединений	-	-	-	-	-	-	-	-	100
Общая площадь земли, га	-	-	-	-	-	-	-	-	-
в процентах от общей площади земли	-	-	-	-	-	-	-	-	100
Менделеевский									
Число объединений, единиц	-	...	4	3	4	-	-	-	13
в процентах от общего числа объединений	-	...	30.8	23.1	30.8	-	-	-	100
Общая площадь земли, га	-	...	36.4	41.0	113.7	-	-	-	199.4
в процентах от общей площади земли	-	...	18.3	20.5	57.0	-	-	-	100
Мензелинский									
Число объединений, единиц	-	-	-	-	-	3
в процентах от общего числа объединений	-	-	-	-	-	100
Общая площадь земли, га	-	-	-	-	-	237.0
в процентах от общей площади земли	-	-	-	-	-	100
Муслюмовский									
Число объединений, единиц	-	-	-	-	-	-	-	-	-
в процентах от общего числа объединений	-	-	-	-	-	-	-	-	100
Общая площадь земли, га	-	-	-	-	-	-	-	-	-
в процентах от общей площади земли	-	-	-	-	-	-	-	-	100
Нижнекамский									
Число объединений, единиц	-	...	5	6	11	9	7	...	41
в процентах от общего числа объединений	-	...	12.2	14.6	26.8	22.0	17.1	...	100
Общая площадь земли, га	-	...	33.4	83.0	325.0	712.6	821.1	...	2244.6
в процентах от общей площади земли	-	...	1.5	3.7	14.5	31.7	36.6	...	100
Новошешминский									
Число объединений, единиц	-	-	-	-	-	-	-	-	-
в процентах от общего числа объединений	-	-	-	-	-	-	-	-	100
Общая площадь земли, га	-	-	-	-	-	-	-	-	-
в процентах от общей площади земли	-	-	-	-	-	-	-	-	100
Нурлатский									
Число объединений, единиц	...	4	-	-	10
в процентах от общего числа объединений	...	40.0	-	-	100

	Объединения, имевшие земельную площадь, га:								Итого
	до 1,1	1,1 - 5,0	5,1 - 10,0	10,1 - 20,0	20,1 - 50,0	50,1 - 100,0	100,1 - 200,0	свыше 200	
Общая площадь земли, га	...	12.1	-	-	169.3
в процентах от общей площади земли	...	7.2	-	-	100
Пестречинский									
Число объединений, единиц	-	6	5	23	16	3	-	-	53
в процентах от общего числа объединений	-	11.3	9.4	43.4	30.2	5.7	-	-	100
Общая площадь земли, га	-	20.8	41.6	331.9	563.8	230.0	-	-	1188.0
в процентах от общей площади земли	-	1.7	3.5	27.9	47.5	19.4	-	-	100
Рыбно-Слободский									
Число объединений, единиц	-	-	...	-	-	4
в процентах от общего числа объединений	-	-	...	-	-	100
Общая площадь земли, га	-	-	...	-	-	109.0
в процентах от общей площади земли	-	-	...	-	-	100
Сабинский									
Число объединений, единиц	-	-	-	-	-	-	-	-	-
в процентах от общего числа объединений	-	-	-	-	-	-	-	-	100
Общая площадь земли, га	-	-	-	-	-	-	-	-	-
в процентах от общей площади земли	-	-	-	-	-	-	-	-	100
Сармановский									
Число объединений, единиц	-	-	-	-	-	-	...	-	...
в процентах от общего числа объединений	-	-	-	-	-	-	...	-	...
Общая площадь земли, га	-	-	-	-	-	-	...	-	...
в процентах от общей площади земли	-	-	-	-	-	-	...	-	...
Ютазинский									
Число объединений, единиц	...	20	8	4	-	-	-	-	33
в процентах от общего числа объединений	...	60.6	24.2	12.1	-	-	-	-	100
Общая площадь земли, га	...	49.4	56.1	57.2	-	-	-	-	163.3
в процентах от общей площади земли	...	30.2	34.4	35.0	-	-	-	-	100
Тетюшский									
Число объединений, единиц	-	...	-	-	-	-	-	-	...
в процентах от общего числа объединений	-	...	-	-	-	-	-	-	...
Общая площадь земли, га	-	...	-	-	-	-	-	-	...
в процентах от общей площади земли	-	...	-	-	-	-	-	-	...
Тюлячинский									
Число объединений, единиц	-	-	-	-	-	-	-	-	-
в процентах от общего числа объединений	-	-	-	-	-	-	-	-	100
Общая площадь земли, га	-	-	-	-	-	-	-	-	-
в процентах от общей площади земли	-	-	-	-	-	-	-	-	100
Тукаевский									
Число объединений, единиц	-	...	6	8	30	29	10	...	86
в процентах от общего числа объединений	-	...	7.0	9.3	34.9	33.7	11.6	...	100
Общая площадь земли, га	-	...	52.6	114.5	1029.7	2120.4	1354.5	...	4994.9
в процентах от общей площади земли	-	...	1.1	2.3	20.6	42.5	27.1	...	100

	Объединения, имевшие земельную площадь, га:								Итого
	до 1,1	1,1 - 5,0	5,1 - 10,0	10,1 - 20,0	20,1 - 50,0	50,1 - 100,0	100,1 - 200,0	свыше 200	
Черемшанский									
Число объединений, единиц	-	-	-	-	-	-	-	-	-
в процентах от общего числа объединений	-	-	-	-	-	-	-	-	100
Общая площадь земли, га	-	-	-	-	-	-	-	-	-
в процентах от общей площади земли	-	-	-	-	-	-	-	-	100
Чистопольский									
Число объединений, единиц	-	7	10	15	10	...	-	-	44
в процентах от общего числа объединений	-	15.9	22.7	34.1	22.7	...	-	-	100
Общая площадь земли, га	-	25.8	81.2	211.9	280.1	...	-	-	714.0
в процентах от общей площади земли	-	3.6	11.4	29.7	39.2	...	-	-	100
городские округа:									
Казань									
Число объединений, единиц	4	47	...	51	38	...	-	-	209
в процентах от общего числа объединений	1.9	22.5	...	24.4	18.2	...	-	-	100
Общая площадь земли, га	3.2	158.9	...	678.4	1083.3	...	-	-	2812.4
в процентах от общей площади земли	0.1	5.6	...	24.1	38.5	...	-	-	100
Набережные Челны									
Число объединений, единиц	-	-	...	4	7	-	15
в процентах от общего числа объединений	-	-	...	26.7	46.7	-	100
Общая площадь земли, га	-	-	...	61.4	250.4	-	627.3
в процентах от общей площади земли	-	-	...	9.8	39.9	-	100

**43. ГРУППИРОВКА САДОВОДЧЕСКИХ НЕКОММЕРЧЕСКИХ ОБЪЕДИНЕНИЙ ГРАЖДАН ПО РАЗМЕРУ
ЗЕМЕЛЬНОЙ ПЛОЩАДИ**

(на 1 июля 2016 года)

	Объединения, имевшие земельную площадь, га:								Итого
	до 1,1	1,1 - 5	5,1 - 10	10,1 - 20	20,1 - 50	50,1 - 100	100,1 - 200	свыше 200	
РЕСПУБЛИКА ТАТАРСТАН									
Число объединений, единиц	...	348	313	278	22	...	1319
в процентах от общего числа объединений	...	26.4	23.7	21.1	1.7	...	100
Общая площадь земли, га	...	1088.4	2341.5	3904.5	2740.0	...	23680.5
в процентах от общей площади земли	...	4.6	9.9	16.5	11.6	...	100
муниципальные районы:									
Агрызский									
Число объединений, единиц	-	...	3	-	-	-	7
в процентах от общего числа объединений	-	...	42.9	-	-	-	100
Общая площадь земли, га	-	...	112.9	-	-	-	133.0
в процентах от общей площади земли	-	...	84.9	-	-	-	100
Азнакаевский									
Число объединений, единиц	-	6	-	-	12
в процентах от общего числа объединений	-	50.0	-	-	100
Общая площадь земли, га	-	469.6	-	-	581.2
в процентах от общей площади земли	-	80.8	-	-	100
Аксубаевский									
Число объединений, единиц	-	-	-	-	-	-	-	-	-
в процентах от общего числа объединений	-	-	-	-	-	-	-	-	-
Общая площадь земли, га	-	-	-	-	-	-	-	-	-
в процентах от общей площади земли	-	-	-	-	-	-	-	-	-
Актанышский									
Число объединений, единиц	-	-	-	-	...	-	-	-	...
в процентах от общего числа объединений	-	-	-	-	...	-	-	-	...
Общая площадь земли, га	-	-	-	-	...	-	-	-	...
в процентах от общей площади земли	-	-	-	-	...	-	-	-	...
Алексеевский									
Число объединений, единиц	-	9	-	-	-	-	-	-	9
в процентах от общего числа объединений	-	100.0	-	-	-	-	-	-	100
Общая площадь земли, га	-	26.1	-	-	-	-	-	-	26.1
в процентах от общей площади земли	-	100.0	-	-	-	-	-	-	100
Алькеевский									
Число объединений, единиц	-	-	-	-	-	-	-	-	-
в процентах от общего числа объединений	-	-	-	-	-	-	-	-	-
Общая площадь земли, га	-	-	-	-	-	-	-	-	-
в процентах от общей площади земли	-	-	-	-	-	-	-	-	-
Альметьевский									
Число объединений, единиц	-	4	17	31	11	-	65
в процентах от общего числа объединений	-	6.2	26.2	47.7	16.9	-	100
Общая площадь земли, га	-	14.0	126.0	451.7	286.8	-	1059.1

	Объединения, имевшие земельную площадь, га:								Итого
	до 1,1	1,1 - 5	5,1 - 10	10,1 - 20	20,1 - 50	50,1 - 100	100,1 - 200	свыше 200	
в процентах от общей площади земли	-	1.3	11.9	42.6	27.1	-	100
Апастовский									
Число объединений, единиц	-	-	-	-	-	-	-	-	-
в процентах от общего числа объединений	-	-	-	-	-	-	-	-	-
Общая площадь земли, га	-	-	-	-	-	-	-	-	-
в процентах от общей площади земли	-	-	-	-	-	-	-	-	-
Арский									
Число объединений, единиц	-	-	-	-	10
в процентах от общего числа объединений	-	-	-	-	100
Общая площадь земли, га	-	-	-	-	51.1
в процентах от общей площади земли	-	-	-	-	100
Атнинский									
Число объединений, единиц	-	-	-	-	-	-	-	-	-
в процентах от общего числа объединений	-	-	-	-	-	-	-	-	-
Общая площадь земли, га	-	-	-	-	-	-	-	-	-
в процентах от общей площади земли	-	-	-	-	-	-	-	-	-
Бавлинский									
Число объединений, единиц	3	14	6	3	...	-	-	-	28
в процентах от общего числа объединений	10.7	50.0	21.4	10.7	...	-	-	-	100
Общая площадь земли, га	2.0	39.5	43.5	35.7	...	-	-	-	185.2
в процентах от общей площади земли	1.1	21.3	23.5	19.3	...	-	-	-	100
Балтасинский									
Число объединений, единиц	-	-	-	-	-	-	-	-	-
в процентах от общего числа объединений	-	-	-	-	-	-	-	-	-
Общая площадь земли, га	-	-	-	-	-	-	-	-	-
в процентах от общей площади земли	-	-	-	-	-	-	-	-	-
Бугульминский									
Число объединений, единиц	...	33	35	26	7	...	-	-	104
в процентах от общего числа объединений	...	31.7	33.7	25.0	6.7	...	-	-	100
Общая площадь земли, га	...	105.0	255.7	357.0	203.2	...	-	-	987.3
в процентах от общей площади земли	...	10.6	25.9	36.2	20.6	...	-	-	100
Буинский									
Число объединений, единиц	-	-	-	-	...	-	-	-	...
в процентах от общего числа объединений	-	-	-	-	...	-	-	-	...
Общая площадь земли, га	-	-	-	-	...	-	-	-	...
в процентах от общей площади земли	-	-	-	-	...	-	-	-	...
Верхнеуслонский									
Число объединений, единиц	-	14	...	26	14	...	-	-	...
в процентах от общего числа объединений	-	17.5	...	32.5	17.5	...	-	-	...
Общая площадь земли, га	-	46.7	...	366.0	417.6	...	-	-	...
в процентах от общей площади земли	-	4.3	...	33.5	38.3	...	-	-	...
Высокогорский									
Число объединений, единиц	18	21	...	-	-	82

	Объединения, имевшие земельную площадь, га:								Итого
	до 1,1	1,1 - 5	5,1 - 10	10,1 - 20	20,1 - 50	50,1 - 100	100,1 - 200	свыше 200	
в процентах от общего числа объединений	22.0	25.6	...	-	-	100
Общая площадь земли, га	256.6	632.4	...	-	-	1394.6
в процентах от общей площади земли	18.4	45.3	...	-	-	100
Дрожжановский									
Число объединений, единиц	-	-	-	-	-	-	-	-	-
в процентах от общего числа объединений	-	-	-	-	-	-	-	-	-
Общая площадь земли, га	-	-	-	-	-	-	-	-	-
в процентах от общей площади земли	-	-	-	-	-	-	-	-	-
Елабужский									
Число объединений, единиц	-	...	14	13	12	-	...
в процентах от общего числа объединений	-	...	29.2	27.1	25.0	-	...
Общая площадь земли, га	-	...	101.1	193.8	386.5	-	...
в процентах от общей площади земли	-	...	10.5	20.2	40.3	-	...
Заинский									
Число объединений, единиц	...	3	...	3	...	5	-	-	19
в процентах от общего числа объединений	...	15.8	...	15.8	...	26.3	-	-	100
Общая площадь земли, га	...	9.2	...	44.8	...	362.0	-	-	574.5
в процентах от общей площади земли	...	1.6	...	7.8	...	63.0	-	-	100
Зеленодольский									
Число объединений, единиц	46	3	-	-	194
в процентах от общего числа объединений	23.7	1.5	-	-	100
Общая площадь земли, га	326.2	210.7	-	-	1604.6
в процентах от общей площади земли	20.3	13.1	-	-	100
Кайбицкий									
Число объединений, единиц	-	-	-	-	-	-	-	-	-
в процентах от общего числа объединений	-	-	-	-	-	-	-	-	-
Общая площадь земли, га	-	-	-	-	-	-	-	-	-
в процентах от общей площади земли	-	-	-	-	-	-	-	-	-
Камско-Устьинский									
Число объединений, единиц	-	-	...	-	-	-	-	-	...
в процентах от общего числа объединений	-	-	...	-	-	-	-	-	...
Общая площадь земли, га	-	-	...	-	-	-	-	-	...
в процентах от общей площади земли	-	-	...	-	-	-	-	-	...
Спасский									
Число объединений, единиц	-	-	-	-	-	-	-	-	-
в процентах от общего числа объединений	-	-	-	-	-	-	-	-	-
Общая площадь земли, га	-	-	-	-	-	-	-	-	-
в процентах от общей площади земли	-	-	-	-	-	-	-	-	-
Кукморский									
Число объединений, единиц	-	-	-	...	-	-	-	-	...
в процентах от общего числа объединений	-	-	-	...	-	-	-	-	...
Общая площадь земли, га	-	-	-	...	-	-	-	-	...

	Объединения, имевшие земельную площадь, га:								Итого
	до 1,1	1,1 - 5	5,1 - 10	10,1 - 20	20,1 - 50	50,1 - 100	100,1 - 200	свыше 200	
в процентах от общей площади земли	-	-	-	...	-	-	-	-	...
Лаишевский									
Число объединений, единиц	-	...	14	11	-	63
в процентах от общего числа объединений	-	...	22.2	17.5	-	100
Общая площадь земли, га	-	...	103.4	170.2	-	1350.0
в процентах от общей площади земли	-	...	7.7	12.6	-	100
Лениногорский									
Число объединений, единиц	4	57	28	12	7	-	-	-	108
в процентах от общего числа объединений	3.7	52.8	25.9	11.1	6.5	-	-	-	100
Общая площадь земли, га	3.9	177.3	217.5	177.2	187.4	-	-	-	763.4
в процентах от общей площади земли	0.5	23.2	28.5	23.2	24.6	-	-	-	100
Мамадышский									
Число объединений, единиц	-	-	-	-	-	-	-	-	-
в процентах от общего числа объединений	-	-	-	-	-	-	-	-	-
Общая площадь земли, га	-	-	-	-	-	-	-	-	-
в процентах от общей площади земли	-	-	-	-	-	-	-	-	-
Менделеевский									
Число объединений, единиц	-	...	4	3	4	-	-	-	...
в процентах от общего числа объединений	-	...	33.3	25.0	33.3	-	-	-	...
Общая площадь земли, га	-	...	36.4	41.0	113.7	-	-	-	...
в процентах от общей площади земли	-	...	18.6	20.9	58.1	-	-	-	...
Мензелинский									
Число объединений, единиц	-	-	-	-	-	3
в процентах от общего числа объединений	-	-	-	-	-	100
Общая площадь земли, га	-	-	-	-	-	237.0
в процентах от общей площади земли	-	-	-	-	-	100
Муслюмовский									
Число объединений, единиц	-	-	-	-	-	-	-	-	-
в процентах от общего числа объединений	-	-	-	-	-	-	-	-	-
Общая площадь земли, га	-	-	-	-	-	-	-	-	-
в процентах от общей площади земли	-	-	-	-	-	-	-	-	-
Нижнекамский									
Число объединений, единиц	-	...	5	6	11	9	7	...	41
в процентах от общего числа объединений	-	...	12.2	14.6	26.8	22.0	17.1	...	100
Общая площадь земли, га	-	...	33.4	83.0	325.0	712.6	821.1	...	2244.6
в процентах от общей площади земли	-	...	1.5	3.7	14.5	31.7	36.6	...	100
Новошешминский									
Число объединений, единиц	-	-	-	-	-	-	-	-	-
в процентах от общего числа объединений	-	-	-	-	-	-	-	-	-
Общая площадь земли, га	-	-	-	-	-	-	-	-	-
в процентах от общей площади земли	-	-	-	-	-	-	-	-	-
Нурлатский									
Число объединений, единиц	-	-	-	7

	Объединения, имевшие земельную площадь, га:								Итого
	до 1,1	1,1 - 5	5,1 - 10	10,1 - 20	20,1 - 50	50,1 - 100	100,1 - 200	свыше 200	
в процентах от общего числа объединений	-	-	-	100
Общая площадь земли, га	-	-	-	117.7
в процентах от общей площади земли	-	-	-	100
Пестречинский									
Число объединений, единиц	-	6	5	23	16	3	-	-	53
в процентах от общего числа объединений	-	11.3	9.4	43.4	30.2	5.7	-	-	100
Общая площадь земли, га	-	20.8	41.6	331.9	563.8	230.0	-	-	1188.0
в процентах от общей площади земли	-	1.7	3.5	27.9	47.5	19.4	-	-	100
Рыбно-Слободский									
Число объединений, единиц	-	-	...	-	-	4
в процентах от общего числа объединений	-	-	...	-	-	100
Общая площадь земли, га	-	-	...	-	-	109.0
в процентах от общей площади земли	-	-	...	-	-	100
Сабинский									
Число объединений, единиц	-	-	-	-	-	-	-	-	-
в процентах от общего числа объединений	-	-	-	-	-	-	-	-	-
Общая площадь земли, га	-	-	-	-	-	-	-	-	-
в процентах от общей площади земли	-	-	-	-	-	-	-	-	-
Сармановский									
Число объединений, единиц	-	-	-	-	-	-	...	-	...
в процентах от общего числа объединений	-	-	-	-	-	-	...	-	...
Общая площадь земли, га	-	-	-	-	-	-	...	-	...
в процентах от общей площади земли	-	-	-	-	-	-	...	-	...
Ютазинский									
Число объединений, единиц	...	20	8	4	-	-	-	-	33
в процентах от общего числа объединений	...	60.6	24.2	12.1	-	-	-	-	100
Общая площадь земли, га	...	49.4	56.1	57.2	-	-	-	-	163.3
в процентах от общей площади земли	...	30.2	34.4	35.0	-	-	-	-	100
Тетюшский									
Число объединений, единиц	-	...	-	-	-	-	-	-	...
в процентах от общего числа объединений	-	...	-	-	-	-	-	-	...
Общая площадь земли, га	-	...	-	-	-	-	-	-	...
в процентах от общей площади земли	-	...	-	-	-	-	-	-	...
Тюлячинский									
Число объединений, единиц	-	-	-	-	-	-	-	-	-
в процентах от общего числа объединений	-	-	-	-	-	-	-	-	-
Общая площадь земли, га	-	-	-	-	-	-	-	-	-
в процентах от общей площади земли	-	-	-	-	-	-	-	-	-
Тукаевский									
Число объединений, единиц	-	...	3	4	25	...	9	...	71
в процентах от общего числа объединений	-	...	4.2	5.6	35.2	...	12.7	...	100
Общая площадь земли, га	-	...	25.0	52.7	841.7	...	1174.5	...	4480.7

	Объединения, имевшие земельную площадь, га:								Итого
	до 1,1	1,1 - 5	5,1 - 10	10,1 - 20	20,1 - 50	50,1 - 100	100,1 - 200	свыше 200	
в процентах от общей площади земли	-	...	0.6	1.2	18.8	...	26.2	...	100
Черемшанский									
Число объединений, единиц	-	-	-	-	-	-	-	-	-
в процентах от общего числа объединений	-	-	-	-	-	-	-	-	-
Общая площадь земли, га	-	-	-	-	-	-	-	-	-
в процентах от общей площади земли	-	-	-	-	-	-	-	-	-
Чистопольский									
Число объединений, единиц	-	7	...	10	-	-	37
в процентах от общего числа объединений	-	18.9	...	27.0	-	-	100
Общая площадь земли, га	-	25.8	...	138.2	-	-	606.0
в процентах от общей площади земли	-	4.3	...	22.8	-	-	100
городские округа:									
Казань									
Число объединений, единиц	4	47	...	51	38	...	-	-	...
в процентах от общего числа объединений	1.9	22.6	...	24.5	18.3	...	-	-	...
Общая площадь земли, га	3.2	158.9	...	678.4	1083.3	...	-	-	...
в процентах от общей площади земли	0.1	5.7	...	24.2	38.6	...	-	-	...
Набережные Челны									
Число объединений, единиц	-	-	...	4	-	...
в процентах от общего числа объединений	-	-	...	28.6	-	...
Общая площадь земли, га	-	-	...	61.4	-	...
в процентах от общей площади земли	-	-	...	10.6	-	...

**44. ГРУППИРОВКА ОГОРОДНИЧЕСКИХ НЕКОММЕРЧЕСКИХ ОБЪЕДИНЕНИЙ ГРАЖДАН ПО РАЗМЕРУ
ЗЕМЕЛЬНОЙ ПЛОЩАДИ**

(на 1 июля 2016 года)

	Объединения, имевшие земельную площадь, га:						Итого
	до 1,1	1,1 - 5	5,1 - 10	10,1 - 20	20,1 - 50	свыше 50	
РЕСПУБЛИКА ТАТАРСТАН							
Число объединений, единиц	...	6	...	-	...	-	10
в процентах от общего числа объединений	...	60.0	...	-	...	-	100
Общая площадь земли, га	...	14.2	...	-	...	-	65.8
в процентах от общей площади земли	...	21.5	...	-	...	-	100
муниципальные районы:							
Агрызский							
Число объединений, единиц	-	-	-	-	-	-	-
в процентах от общего числа объединений	-	-	-	-	-	-	-
Общая площадь земли, га	-	-	-	-	-	-	-
в процентах от общей площади земли	-	-	-	-	-	-	-
Азнакаевский							
Число объединений, единиц	-	-	-	-	-	-	-
в процентах от общего числа объединений	-	-	-	-	-	-	-
Общая площадь земли, га	-	-	-	-	-	-	-
в процентах от общей площади земли	-	-	-	-	-	-	-
Аксубаевский							
Число объединений, единиц	-	-	...	-	-	-	...
в процентах от общего числа объединений	-	-	...	-	-	-	...
Общая площадь земли, га	-	-	...	-	-	-	...
в процентах от общей площади земли	-	-	...	-	-	-	...
Актанышский							
Число объединений, единиц	-	-	-	-	-	-	-
в процентах от общего числа объединений	-	-	-	-	-	-	-
Общая площадь земли, га	-	-	-	-	-	-	-
в процентах от общей площади земли	-	-	-	-	-	-	-
Алексеевский							
Число объединений, единиц	-	-	-	-	-	-	-
в процентах от общего числа объединений	-	-	-	-	-	-	-
Общая площадь земли, га	-	-	-	-	-	-	-
в процентах от общей площади земли	-	-	-	-	-	-	-
Алькеевский							
Число объединений, единиц	-	-	-	-	-	-	-
в процентах от общего числа объединений	-	-	-	-	-	-	-
Общая площадь земли, га	-	-	-	-	-	-	-
в процентах от общей площади земли	-	-	-	-	-	-	-
Альметьевский							
Число объединений, единиц	-	-	-	-	-	-	-
в процентах от общего числа объединений	-	-	-	-	-	-	-
Общая площадь земли, га	-	-	-	-	-	-	-
в процентах от общей площади земли	-	-	-	-	-	-	-

	Объединения, имевшие земельную площадь, га:						Итого
	до 1,1	1,1 - 5	5,1 - 10	10,1 - 20	20,1 - 50	свыше 50	
Апастовский							
Число объединений, единиц	-	-	-	-	-	-	-
в процентах от общего числа объединений	-	-	-	-	-	-	-
Общая площадь земли, га	-	-	-	-	-	-	-
в процентах от общей площади земли	-	-	-	-	-	-	-
Арский							
Число объединений, единиц	-	-	-	-	7
в процентах от общего числа объединений	-	-	-	-	100
Общая площадь земли, га	-	-	-	-	12.1
в процентах от общей площади земли	-	-	-	-	100
Атнинский							
Число объединений, единиц	-	-	-	-	-	-	-
в процентах от общего числа объединений	-	-	-	-	-	-	-
Общая площадь земли, га	-	-	-	-	-	-	-
в процентах от общей площади земли	-	-	-	-	-	-	-
Бавлинский							
Число объединений, единиц	-	-	-	-	-	-	-
в процентах от общего числа объединений	-	-	-	-	-	-	-
Общая площадь земли, га	-	-	-	-	-	-	-
в процентах от общей площади земли	-	-	-	-	-	-	-
Балтасинский							
Число объединений, единиц	-	-	-	-	-	-	-
в процентах от общего числа объединений	-	-	-	-	-	-	-
Общая площадь земли, га	-	-	-	-	-	-	-
в процентах от общей площади земли	-	-	-	-	-	-	-
Бугульминский							
Число объединений, единиц	-	-	-	-	-	-	-
в процентах от общего числа объединений	-	-	-	-	-	-	-
Общая площадь земли, га	-	-	-	-	-	-	-
в процентах от общей площади земли	-	-	-	-	-	-	-
Буинский							
Число объединений, единиц	-	-	-	-	-	-	-
в процентах от общего числа объединений	-	-	-	-	-	-	-
Общая площадь земли, га	-	-	-	-	-	-	-
в процентах от общей площади земли	-	-	-	-	-	-	-
Верхнеуслонский							
Число объединений, единиц	-	-	-	-	-	-	-
в процентах от общего числа объединений	-	-	-	-	-	-	-
Общая площадь земли, га	-	-	-	-	-	-	-
в процентах от общей площади земли	-	-	-	-	-	-	-
Высокогорский							
Число объединений, единиц	-	-	-	-	-	-	-
в процентах от общего числа объединений	-	-	-	-	-	-	-

	Объединения, имевшие земельную площадь, га:						Итого
	до 1,1	1,1 - 5	5,1 - 10	10,1 - 20	20,1 - 50	свыше 50	
Общая площадь земли, га	-	-	-	-	-	-	-
в процентах от общей площади земли	-	-	-	-	-	-	-
Дрожжановский							
Число объединений, единиц	-	-	-	-	-	-	-
в процентах от общего числа объединений	-	-	-	-	-	-	-
Общая площадь земли, га	-	-	-	-	-	-	-
в процентах от общей площади земли	-	-	-	-	-	-	-
Елабужский							
Число объединений, единиц	-	-	-	-	-	-	-
в процентах от общего числа объединений	-	-	-	-	-	-	-
Общая площадь земли, га	-	-	-	-	-	-	-
в процентах от общей площади земли	-	-	-	-	-	-	-
Заинский							
Число объединений, единиц	-	-	-	-	...	-	-
в процентах от общего числа объединений	-	-	-	-	...	-	...
Общая площадь земли, га	-	-	-	-	...	-	...
в процентах от общей площади земли	-	-	-	-	...	-	...
Зеленодольский							
Число объединений, единиц	-	-	-	-	-	-	-
в процентах от общего числа объединений	-	-	-	-	-	-	-
Общая площадь земли, га	-	-	-	-	-	-	-
в процентах от общей площади земли	-	-	-	-	-	-	-
Кайбицкий							
Число объединений, единиц	-	-	-	-	-	-	-
в процентах от общего числа объединений	-	-	-	-	-	-	-
Общая площадь земли, га	-	-	-	-	-	-	-
в процентах от общей площади земли	-	-	-	-	-	-	-
Камско-Устьинский							
Число объединений, единиц	-	-	-	-	-	-	-
в процентах от общего числа объединений	-	-	-	-	-	-	-
Общая площадь земли, га	-	-	-	-	-	-	-
в процентах от общей площади земли	-	-	-	-	-	-	-
Спасский							
Число объединений, единиц	-	-	-	-	-	-	-
в процентах от общего числа объединений	-	-	-	-	-	-	-
Общая площадь земли, га	-	-	-	-	-	-	-
в процентах от общей площади земли	-	-	-	-	-	-	-
Кукморский							
Число объединений, единиц	-	-	-	-	-	-	-
в процентах от общего числа объединений	-	-	-	-	-	-	-
Общая площадь земли, га	-	-	-	-	-	-	-
в процентах от общей площади земли	-	-	-	-	-	-	-

	Объединения, имевшие земельную площадь, га:						Итого
	до 1,1	1,1 - 5	5,1 - 10	10,1 - 20	20,1 - 50	свыше 50	
Лаишевский							
Число объединений, единиц	-	-	-	-	-	-	-
в процентах от общего числа объединений	-	-	-	-	-	-	-
Общая площадь земли, га	-	-	-	-	-	-	-
в процентах от общей площади земли	-	-	-	-	-	-	-
Лениногорский							
Число объединений, единиц	-	-	-	-	-	-	-
в процентах от общего числа объединений	-	-	-	-	-	-	-
Общая площадь земли, га	-	-	-	-	-	-	-
в процентах от общей площади земли	-	-	-	-	-	-	-
Мамадышский							
Число объединений, единиц	-	-	-	-	-	-	-
в процентах от общего числа объединений	-	-	-	-	-	-	-
Общая площадь земли, га	-	-	-	-	-	-	-
в процентах от общей площади земли	-	-	-	-	-	-	-
Менделеевский							
Число объединений, единиц	-	...	-	-	-	-	...
в процентах от общего числа объединений	-	...	-	-	-	-	...
Общая площадь земли, га	-	...	-	-	-	-	...
в процентах от общей площади земли	-	...	-	-	-	-	...
Мензелинский							
Число объединений, единиц	-	-	-	-	-	-	-
в процентах от общего числа объединений	-	-	-	-	-	-	-
Общая площадь земли, га	-	-	-	-	-	-	-
в процентах от общей площади земли	-	-	-	-	-	-	-
Муслюмовский							
Число объединений, единиц	-	-	-	-	-	-	-
в процентах от общего числа объединений	-	-	-	-	-	-	-
Общая площадь земли, га	-	-	-	-	-	-	-
в процентах от общей площади земли	-	-	-	-	-	-	-
Нижнекамский							
Число объединений, единиц	-	-	-	-	-	-	-
в процентах от общего числа объединений	-	-	-	-	-	-	-
Общая площадь земли, га	-	-	-	-	-	-	-
в процентах от общей площади земли	-	-	-	-	-	-	-
Новошешминский							
Число объединений, единиц	-	-	-	-	-	-	-
в процентах от общего числа объединений	-	-	-	-	-	-	-
Общая площадь земли, га	-	-	-	-	-	-	-
в процентах от общей площади земли	-	-	-	-	-	-	-
Нурлатский							
Число объединений, единиц	-	-	-	-	-	-	-
в процентах от общего числа объединений	-	-	-	-	-	-	-

	Объединения, имевшие земельную площадь, га:						Итого
	до 1,1	1,1 - 5	5,1 - 10	10,1 - 20	20,1 - 50	свыше 50	
Общая площадь земли, га в процентах от общей площади земли	-	-	-	-	-	-	-
Пестречинский							
Число объединений, единиц в процентах от общего числа объединений	-	-	-	-	-	-	-
Общая площадь земли, га в процентах от общей площади земли	-	-	-	-	-	-	-
Рыбно-Слободский							
Число объединений, единиц в процентах от общего числа объединений	-	-	-	-	-	-	-
Общая площадь земли, га в процентах от общей площади земли	-	-	-	-	-	-	-
Сабинский							
Число объединений, единиц в процентах от общего числа объединений	-	-	-	-	-	-	-
Общая площадь земли, га в процентах от общей площади земли	-	-	-	-	-	-	-
Сармановский							
Число объединений, единиц в процентах от общего числа объединений	-	-	-	-	-	-	-
Общая площадь земли, га в процентах от общей площади земли	-	-	-	-	-	-	-
Ютазинский							
Число объединений, единиц в процентах от общего числа объединений	-	-	-	-	-	-	-
Общая площадь земли, га в процентах от общей площади земли	-	-	-	-	-	-	-
Тетюшский							
Число объединений, единиц в процентах от общего числа объединений	-	-	-	-	-	-	-
Общая площадь земли, га в процентах от общей площади земли	-	-	-	-	-	-	-
Тюлячинский							
Число объединений, единиц в процентах от общего числа объединений	-	-	-	-	-	-	-
Общая площадь земли, га в процентах от общей площади земли	-	-	-	-	-	-	-
Тукаевский							
Число объединений, единиц в процентах от общего числа объединений	-	-	-	-	-	-	-
Общая площадь земли, га в процентах от общей площади земли	-	-	-	-	-	-	-

	Объединения, имевшие земельную площадь, га:						Итого
	до 1,1	1,1 - 5	5,1 - 10	10,1 - 20	20,1 - 50	свыше 50	
Черемшанский							
Число объединений, единиц	-	-	-	-	-	-	-
в процентах от общего числа объединений	-	-	-	-	-	-	-
Общая площадь земли, га	-	-	-	-	-	-	-
в процентах от общей площади земли	-	-	-	-	-	-	-
Чистопольский							
Число объединений, единиц	-	-	-	-	-	-	-
в процентах от общего числа объединений	-	-	-	-	-	-	-
Общая площадь земли, га	-	-	-	-	-	-	-
в процентах от общей площади земли	-	-	-	-	-	-	-
городские округа:							
Казань							
Число объединений, единиц	-	-	-	-	-	-	-
в процентах от общего числа объединений	-	-	-	-	-	-	-
Общая площадь земли, га	-	-	-	-	-	-	-
в процентах от общей площади земли	-	-	-	-	-	-	-
Набережные Челны							
Число объединений, единиц	-	-	-	-	-	-	-
в процентах от общего числа объединений	-	-	-	-	-	-	-
Общая площадь земли, га	-	-	-	-	-	-	-
в процентах от общей площади земли	-	-	-	-	-	-	-

45. ГРУППИРОВКА ДАЧНЫХ НЕКОММЕРЧЕСКИХ ОБЪЕДИНЕНИЙ ГРАЖДАН ПО РАЗМЕРУ ЗЕМЕЛЬНОЙ ПЛОЩАДИ

(на 1 июля 2016 года)

	Объединения, имевшие земельную площадь, га:							Итого
	до 1,1	1,1 - 5	5,1 - 10	10,1 - 20	20,1 - 50	50,1 - 100	свыше 100	
РЕСПУБЛИКА ТАТАРСТАН								
Число объединений, единиц	...	9	...	14	53
в процентах от общего числа объединений	5.7	17.0	...	26.4	22.6	100
Общая площадь земли, га	...	21.3	...	210.5	1050.1
в процентах от общей площади земли	0.2	2.0	...	20.0	41.1	100
муниципальные районы:								
Агрызский								
Число объединений, единиц	-	-	-	-	-	-	-	-
в процентах от общего числа объединений	-	-	-	-	-	-	-	-
Общая площадь земли, га	-	-	-	-	-	-	-	-
в процентах от общей площади земли	-	-	-	-	-	-	-	-
Азнакаевский								
Число объединений, единиц	-	-	-	-	-	-	-	-
в процентах от общего числа объединений	-	-	-	-	-	-	-	-
Общая площадь земли, га	-	-	-	-	-	-	-	-
в процентах от общей площади земли	-	-	-	-	-	-	-	-
Аксубаевский								
Число объединений, единиц	-	-	-	-	-	-	-	-
в процентах от общего числа объединений	-	-	-	-	-	-	-	-
Общая площадь земли, га	-	-	-	-	-	-	-	-
в процентах от общей площади земли	-	-	-	-	-	-	-	-
Актанышский								
Число объединений, единиц	-	-	-	-	-	-	-	-
в процентах от общего числа объединений	-	-	-	-	-	-	-	-
Общая площадь земли, га	-	-	-	-	-	-	-	-
в процентах от общей площади земли	-	-	-	-	-	-	-	-
Алексеевский								
Число объединений, единиц	-	-	-	-	-	-	-	-
в процентах от общего числа объединений	-	-	-	-	-	-	-	-
Общая площадь земли, га	-	-	-	-	-	-	-	-
в процентах от общей площади земли	-	-	-	-	-	-	-	-
Алькеевский								
Число объединений, единиц	-	-	-	-	-	-	-	-
в процентах от общего числа объединений	-	-	-	-	-	-	-	-
Общая площадь земли, га	-	-	-	-	-	-	-	-
в процентах от общей площади земли	-	-	-	-	-	-	-	-
Альметьевский								
Число объединений, единиц	-	-	-	-	-	-	-	-
в процентах от общего числа объединений	-	-	-	-	-	-	-	-
Общая площадь земли, га	-	-	-	-	-	-	-	-
в процентах от общей площади земли	-	-	-	-	-	-	-	-

	Объединения, имевшие земельную площадь, га:							Итого
	до 1,1	1,1 - 5	5,1 - 10	10,1 - 20	20,1 - 50	50,1 - 100	свыше 100	
Апастовский								
Число объединений, единиц	-	-	-	-	-	-	-	-
в процентах от общего числа объединений	-	-	-	-	-	-	-	-
Общая площадь земли, га	-	-	-	-	-	-	-	-
в процентах от общей площади земли	-	-	-	-	-	-	-	-
Арский								
Число объединений, единиц	-	-	-	-	-	-	-	-
в процентах от общего числа объединений	-	-	-	-	-	-	-	-
Общая площадь земли, га	-	-	-	-	-	-	-	-
в процентах от общей площади земли	-	-	-	-	-	-	-	-
Атнинский								
Число объединений, единиц	-	-	-	-	-	-	-	-
в процентах от общего числа объединений	-	-	-	-	-	-	-	-
Общая площадь земли, га	-	-	-	-	-	-	-	-
в процентах от общей площади земли	-	-	-	-	-	-	-	-
Бавлинский								
Число объединений, единиц	-	-	-	-	-	-	-	-
в процентах от общего числа объединений	-	-	-	-	-	-	-	-
Общая площадь земли, га	-	-	-	-	-	-	-	-
в процентах от общей площади земли	-	-	-	-	-	-	-	-
Балтасинский								
Число объединений, единиц	-	-	-	-	-	-	-	-
в процентах от общего числа объединений	-	-	-	-	-	-	-	-
Общая площадь земли, га	-	-	-	-	-	-	-	-
в процентах от общей площади земли	-	-	-	-	-	-	-	-
Бугульминский								
Число объединений, единиц	-	-	-	-	-	-	-	-
в процентах от общего числа объединений	-	-	-	-	-	-	-	-
Общая площадь земли, га	-	-	-	-	-	-	-	-
в процентах от общей площади земли	-	-	-	-	-	-	-	-
Буинский								
Число объединений, единиц	-	-	-	-	-	-	-	-
в процентах от общего числа объединений	-	-	-	-	-	-	-	-
Общая площадь земли, га	-	-	-	-	-	-	-	-
в процентах от общей площади земли	-	-	-	-	-	-	-	-
Верхнеуслонский								
Число объединений, единиц	...	-	...	-	-	-	-	...
в процентах от общего числа объединений	...	-	...	-	-	-	-	...
Общая площадь земли, га	...	-	...	-	-	-	-	...
в процентах от общей площади земли	...	-	...	-	-	-	-	...
Высокогорский								
Число объединений, единиц	3	-	...	-	9
в процентах от общего числа объединений	33.3	-	...	-	100
Общая площадь земли, га	37.2	-	...	-	112.6

	Объединения, имевшие земельную площадь, га:							Итого
	до 1,1	1,1 - 5	5,1 - 10	10,1 - 20	20,1 - 50	50,1 - 100	свыше 100	
в процентах от общей площади земли	33.1	-	...	-	100
Дрожжановский								
Число объединений, единиц	-	-	-	-	-	-	-	-
в процентах от общего числа объединений	-	-	-	-	-	-	-	-
Общая площадь земли, га	-	-	-	-	-	-	-	-
в процентах от общей площади земли	-	-	-	-	-	-	-	-
Елабужский								
Число объединений, единиц	-	...	-	-	-	-	-	...
в процентах от общего числа объединений	-	...	-	-	-	-	-	...
Общая площадь земли, га	-	...	-	-	-	-	-	...
в процентах от общей площади земли	-	...	-	-	-	-	-	...
Заинский								
Число объединений, единиц	-	-	...	-	-	-	-	...
в процентах от общего числа объединений	-	-	...	-	-	-	-	...
Общая площадь земли, га	-	-	...	-	-	-	-	...
в процентах от общей площади земли	-	-	...	-	-	-	-	...
Зеленодольский								
Число объединений, единиц	3	-	-	9
в процентах от общего числа объединений	33.3	-	-	100
Общая площадь земли, га	21.3	-	-	126.5
в процентах от общей площади земли	16.8	-	-	100
Кайбицкий								
Число объединений, единиц	-	-	-	-	-	-	-	-
в процентах от общего числа объединений	-	-	-	-	-	-	-	-
Общая площадь земли, га	-	-	-	-	-	-	-	-
в процентах от общей площади земли	-	-	-	-	-	-	-	-
Камско-Устьинский								
Число объединений, единиц	-	-	-	-	-	-	-	-
в процентах от общего числа объединений	-	-	-	-	-	-	-	-
Общая площадь земли, га	-	-	-	-	-	-	-	-
в процентах от общей площади земли	-	-	-	-	-	-	-	-
Спасский								
Число объединений, единиц	-	-	-	-	-	-	-	-
в процентах от общего числа объединений	-	-	-	-	-	-	-	-
Общая площадь земли, га	-	-	-	-	-	-	-	-
в процентах от общей площади земли	-	-	-	-	-	-	-	-
Кукморский								
Число объединений, единиц	-	-	-	-	-	-	-	-
в процентах от общего числа объединений	-	-	-	-	-	-	-	-
Общая площадь земли, га	-	-	-	-	-	-	-	-
в процентах от общей площади земли	-	-	-	-	-	-	-	-
Лаишевский								
Число объединений, единиц	-	...	-	-	...	-	-	3

	Объединения, имевшие земельную площадь, га:							Итого
	до 1,1	1,1 - 5	5,1 - 10	10,1 - 20	20,1 - 50	50,1 - 100	свыше 100	
в процентах от общего числа объединений	-	...	-	-	...	-	-	100
Общая площадь земли, га	-	...	-	-	...	-	-	61.8
в процентах от общей площади земли	-	...	-	-	...	-	-	100
Лениногорский								
Число объединений, единиц	-	-	-	-	-	-	-	-
в процентах от общего числа объединений	-	-	-	-	-	-	-	-
Общая площадь земли, га	-	-	-	-	-	-	-	-
в процентах от общей площади земли	-	-	-	-	-	-	-	-
Мамадышский								
Число объединений, единиц	-	-	-	-	-	-	-	-
в процентах от общего числа объединений	-	-	-	-	-	-	-	-
Общая площадь земли, га	-	-	-	-	-	-	-	-
в процентах от общей площади земли	-	-	-	-	-	-	-	-
Менделеевский								
Число объединений, единиц	-	-	-	-	-	-	-	-
в процентах от общего числа объединений	-	-	-	-	-	-	-	-
Общая площадь земли, га	-	-	-	-	-	-	-	-
в процентах от общей площади земли	-	-	-	-	-	-	-	-
Мензелинский								
Число объединений, единиц	-	-	-	-	-	-	-	-
в процентах от общего числа объединений	-	-	-	-	-	-	-	-
Общая площадь земли, га	-	-	-	-	-	-	-	-
в процентах от общей площади земли	-	-	-	-	-	-	-	-
Муслюмовский								
Число объединений, единиц	-	-	-	-	-	-	-	-
в процентах от общего числа объединений	-	-	-	-	-	-	-	-
Общая площадь земли, га	-	-	-	-	-	-	-	-
в процентах от общей площади земли	-	-	-	-	-	-	-	-
Нижнекамский								
Число объединений, единиц	-	-	-	-	-	-	-	-
в процентах от общего числа объединений	-	-	-	-	-	-	-	-
Общая площадь земли, га	-	-	-	-	-	-	-	-
в процентах от общей площади земли	-	-	-	-	-	-	-	-
Новошешминский								
Число объединений, единиц	-	-	-	-	-	-	-	-
в процентах от общего числа объединений	-	-	-	-	-	-	-	-
Общая площадь земли, га	-	-	-	-	-	-	-	-
в процентах от общей площади земли	-	-	-	-	-	-	-	-
Нурлатский								
Число объединений, единиц	-	...	-	-	-	3
в процентах от общего числа объединений	-	...	-	-	-	100
Общая площадь земли, га	-	...	-	-	-	51.6
в процентах от общей площади земли	-	...	-	-	-	100

	Объединения, имевшие земельную площадь, га:							Итого
	до 1,1	1,1 - 5	5,1 - 10	10,1 - 20	20,1 - 50	50,1 - 100	свыше 100	
Пестречинский								
Число объединений, единиц	-	-	-	-	-	-	-	-
в процентах от общего числа объединений	-	-	-	-	-	-	-	-
Общая площадь земли, га	-	-	-	-	-	-	-	-
в процентах от общей площади земли	-	-	-	-	-	-	-	-
Рыбно-Слободский								
Число объединений, единиц	-	-	-	-	-	-	-	-
в процентах от общего числа объединений	-	-	-	-	-	-	-	-
Общая площадь земли, га	-	-	-	-	-	-	-	-
в процентах от общей площади земли	-	-	-	-	-	-	-	-
Сабинский								
Число объединений, единиц	-	-	-	-	-	-	-	-
в процентах от общего числа объединений	-	-	-	-	-	-	-	-
Общая площадь земли, га	-	-	-	-	-	-	-	-
в процентах от общей площади земли	-	-	-	-	-	-	-	-
Сармановский								
Число объединений, единиц	-	-	-	-	-	-	-	-
в процентах от общего числа объединений	-	-	-	-	-	-	-	-
Общая площадь земли, га	-	-	-	-	-	-	-	-
в процентах от общей площади земли	-	-	-	-	-	-	-	-
Ютазинский								
Число объединений, единиц	-	-	-	-	-	-	-	-
в процентах от общего числа объединений	-	-	-	-	-	-	-	-
Общая площадь земли, га	-	-	-	-	-	-	-	-
в процентах от общей площади земли	-	-	-	-	-	-	-	-
Тетюшский								
Число объединений, единиц	-	-	-	-	-	-	-	-
в процентах от общего числа объединений	-	-	-	-	-	-	-	-
Общая площадь земли, га	-	-	-	-	-	-	-	-
в процентах от общей площади земли	-	-	-	-	-	-	-	-
Тюлячинский								
Число объединений, единиц	-	-	-	-	-	-	-	-
в процентах от общего числа объединений	-	-	-	-	-	-	-	-
Общая площадь земли, га	-	-	-	-	-	-	-	-
в процентах от общей площади земли	-	-	-	-	-	-	-	-
Тукаевский								
Число объединений, единиц	-	...	3	4	5	15
в процентах от общего числа объединений	-	...	20.0	26.7	33.3	100
Общая площадь земли, га	-	...	27.6	61.8	188.0	514.2
в процентах от общей площади земли	-	...	5.4	12.0	36.6	100
Черемшанский								
Число объединений, единиц	-	-	-	-	-	-	-	-
в процентах от общего числа объединений	-	-	-	-	-	-	-	-
Общая площадь земли, га	-	-	-	-	-	-	-	-

	Объединения, имевшие земельную площадь, га:							Итого
	до 1,1	1,1 - 5	5,1 - 10	10,1 - 20	20,1 - 50	50,1 - 100	свыше 100	
в процентах от общей площади земли	-	-	-	-	-	-	-	-
Чистопольский								
Число объединений, единиц	-	-	...	5	...	-	-	7
в процентах от общего числа объединений	-	-	...	71.4	...	-	-	100
Общая площадь земли, га	-	-	...	73.7	...	-	-	108.1
в процентах от общей площади земли	-	-	...	68.2	...	-	-	100
городские округа:								
Казань								
Число объединений, единиц	-	-	...	-	-	-	-	...
в процентах от общего числа объединений	-	-	...	-	-	-	-	...
Общая площадь земли, га	-	-	...	-	-	-	-	...
в процентах от общей площади земли	-	-	...	-	-	-	-	...
Набережные Челны								
Число объединений, единиц	-	-	-	-	...	-	-	...
в процентах от общего числа объединений	-	-	-	-	...	-	-	...
Общая площадь земли, га	-	-	-	-	...	-	-	...
в процентах от общей площади земли	-	-	-	-	...	-	-	...

46. ГРУППИРОВКА КРЕСТЬЯНСКИХ (ФЕРМЕРСКИХ) ХОЗЯЙСТВ И
(на 1 июля 2016 года)

	Хозяйства, имевшие						
	до 4,1	4,1 - 10	10,1 - 20	20,1 - 50	50,1 - 100	100,1 - 200	200,1 - 500
РЕСПУБЛИКА ТАТАРСТАН							
Число крестьянских (фермерских) хозяйств и индивидуальных предпринимателей, единиц	290	180	236	414	371	405	357
в процентах от общего числа хозяйств	8.7	5.4	7.1	12.4	11.2	12.2	10.7
в процентах от числа хозяйств, имеющих землю	11.6	7.2	9.4	16.6	14.8	16.2	14.3
Общая площадь земли, га	315.4	1326.8	3686.7	14065.7	28824.6	57921.6	113832.9
в процентах от общей площади земли	0.1	0.2	0.6	2.3	4.7	9.5	18.7
в среднем на одно хозяйство, га	1.1	7.4	15.6	34.0	77.7	143.0	318.9
муниципальные районы:							
Агрызский							
Число крестьянских (фермерских) хозяйств и индивидуальных предпринимателей, единиц	-	...	3	12	6	6	4
в процентах от общего числа хозяйств	-	...	6.3	25.0	12.5	12.5	8.3
в процентах от числа хозяйств, имеющих землю	-	...	8.6	34.3	17.1	17.1	11.4
Общая площадь земли, га	-	...	48.6	429.6	371.2	911.1	1060.8
в процентах от общей площади земли	-	...	1.4	12.5	10.8	26.6	31.0
в среднем на одно хозяйство, га	-	...	16.2	35.8	61.9	151.8	265.2
Азнакаевский							
Число крестьянских (фермерских) хозяйств и индивидуальных предпринимателей, единиц	5	...	4	13	10	13	17
в процентах от общего числа хозяйств	4.7	...	3.7	12.1	9.3	12.1	15.9
в процентах от числа хозяйств, имеющих землю	6.4	...	5.1	16.7	12.8	16.7	21.8
Общая площадь земли, га	3.1	...	63.4	408.2	769.7	1891.9	5323.4
в процентах от общей площади земли	0.0	...	0.2	1.4	2.7	6.6	18.7
в среднем на одно хозяйство, га	0.6	...	15.9	31.4	77.0	145.5	313.1
Аксубаевский							
Число крестьянских (фермерских) хозяйств и индивидуальных предпринимателей, единиц	...	4	...	10	14	8	5
в процентах от общего числа хозяйств	...	8.5	...	21.3	29.8	17.0	10.6
в процентах от числа хозяйств, имеющих землю	...	8.7	...	21.7	30.4	17.4	10.9
Общая площадь земли, га	55.0	356.8	1079.6	1048.0	1823.0

ИНДИВИДУАЛЬНЫХ ПРЕДПРИНИМАТЕЛЕЙ ПО РАЗМЕРУ ЗЕМЕЛЬНОЙ ПЛОЩАДИ

земельную площадь, га:							Хозяйства, не имевшие земельной площади	Итого
	500,1- 1500	1500,1 - 3000	3000,1 - 4000	4000,1 - 6000	свыше 6000	всего		
РЕСПУБЛИКА ТАТАРСТАН								
Число крестьянских (фермерских) хозяйств и индивидуальных предпринимателей, единиц	178	41	9	12	6	2499	827	3326
в процентах от общего числа хозяйств	5.4	1.2	0.3	0.4	0.2	75.1	24.9	100
в процентах от числа хозяйств, имеющих землю	7.1	1.6	0.4	0.5	0.2	100	x	x
Общая площадь земли, га	142568.4	85072.7	30018.6	56808.9	73597.0	608039.5	x	608039.5
в процентах от общей площади земли	23.4	14.0	4.9	9.3	12.1	100	x	100
в среднем на одно хозяйство, га	800.9	2074.9	3335.4	4734.1	12266.2	243.3	x	182.8
муниципальные районы:								
Агрызский								
Число крестьянских (фермерских) хозяйств и индивидуальных предпринимателей, единиц	...	-	-	-	-	35	13	48
в процентах от общего числа хозяйств	...	-	-	-	-	72.9	27.1	100
в процентах от числа хозяйств, имеющих землю	...	-	-	-	-	100	x	x
Общая площадь земли, га	...	-	-	-	-	3424.7	x	3424.7
в процентах от общей площади земли	...	-	-	-	-	100	x	100
в среднем на одно хозяйство, га	...	-	-	-	-	97.8	x	71.3
Азнакаевский								
Число крестьянских (фермерских) хозяйств и индивидуальных предпринимателей, единиц	11	-	-	78	29	107
в процентах от общего числа хозяйств	10.3	-	-	72.9	27.1	100
в процентах от числа хозяйств, имеющих землю	14.1	-	-	100	x	x
Общая площадь земли, га	10048.0	-	-	28479.0	x	28479.0
в процентах от общей площади земли	35.3	-	-	100	x	100
в среднем на одно хозяйство, га	913.5	-	-	365.1	x	266.2
Аксубаевский								
Число крестьянских (фермерских) хозяйств и индивидуальных предпринимателей, единиц	-	-	-	-	-	46	...	47
в процентах от общего числа хозяйств	-	-	-	-	-	97.9	...	100
в процентах от числа хозяйств, имеющих землю	-	-	-	-	-	100	x	x
Общая площадь земли, га	-	-	-	-	-	4388.8	x	4388.8

	Хозяйства, имевшие						
	до 4,1	4,1 - 10	10,1 - 20	20,1 - 50	50,1 - 100	100,1 - 200	200,1 - 500
в процентах от общей площади земли	1.3	8.1	24.6	23.9	41.5
в среднем на одно хозяйство, га	18.3	35.7	77.1	131.0	364.6
Актанышский							
Число крестьянских (фермерских) хозяйств и индивидуальных предпринимателей, единиц	3	10	13	16	11	8	6
в процентах от общего числа хозяйств	3.7	12.3	16.0	19.8	13.6	9.9	7.4
в процентах от числа хозяйств, имеющих землю	4.3	14.3	18.6	22.9	15.7	11.4	8.6
Общая площадь земли, га	5.1	80.0	202.5	598.2	887.9	1123.2	1961.9
в процентах от общей площади земли	0.1	1.2	3.1	9.2	13.7	17.4	30.3
в среднем на одно хозяйство, га	1.7	8.0	15.6	37.4	80.7	140.4	327.0
Алексеевский							
Число крестьянских (фермерских) хозяйств и индивидуальных предпринимателей, единиц	-	-	...	10	...	16	10
в процентах от общего числа хозяйств	-	-	...	15.6	...	25.0	15.6
в процентах от числа хозяйств, имеющих землю	-	-	...	17.9	...	28.6	17.9
Общая площадь земли, га	-	-	2206.4	3210.0
в процентах от общей площади земли	-	-	...	1.9	...	12.7	18.5
в среднем на одно хозяйство, га	-	-	68.5	137.9	321.0
Алькеевский							
Число крестьянских (фермерских) хозяйств и индивидуальных предпринимателей, единиц	5	13	7	13	5
в процентах от общего числа хозяйств	9.4	24.5	13.2	24.5	9.4
в процентах от числа хозяйств, имеющих землю	10.4	27.1	14.6	27.1	10.4
Общая площадь земли, га	47.6	457.6	547.7	1636.7	1633.9
в процентах от общей площади земли	1.1	10.5	12.6	37.7	37.6
в среднем на одно хозяйство, га	15.9	35.2	78.2	125.9	326.8
Альметьевский							
Число крестьянских (фермерских) хозяйств и индивидуальных предпринимателей, единиц	-	-	6	8	12	13	16
в процентах от общего числа хозяйств	-	-	5.5	7.3	11.0	11.9	14.7
в процентах от числа хозяйств, имеющих землю	-	-	9.1	12.1	18.2	19.7	24.2
Общая площадь земли, га	-	-	96.6	322.0	974.0	1980.0	4830.9

земельную площадь, га:							Хозяйства, не имевшие земельной площади	Итого
	500,1- 1500	1500,1 - 3000	3000,1 - 4000	4000,1 - 6000	свыше 6000	всего		
в процентах от общей площади земли	-	-	-	-	-	100	x	100
в среднем на одно хозяйство, га	-	-	-	-	-	95.4	x	93.4
Актанышский								
Число крестьянских (фермерских) хозяйств и индивидуальных предпринимателей, единиц	3	-	-	-	-	70	11	81
в процентах от общего числа хозяйств	3.7	-	-	-	-	86.4	13.6	100
в процентах от числа хозяйств, имеющих землю	4.3	-	-	-	-	100	x	x
Общая площадь земли, га	1611.0	-	-	-	-	6469.8	x	6469.8
в процентах от общей площади земли	24.9	-	-	-	-	100	x	100
в среднем на одно хозяйство, га	537.0	-	-	-	-	92.4	x	79.9
Алексеевский								
Число крестьянских (фермерских) хозяйств и индивидуальных предпринимателей, единиц	15	-	-	-	-	56	8	64
в процентах от общего числа хозяйств	23.4	-	-	-	-	87.5	12.5	100
в процентах от числа хозяйств, имеющих землю	26.8	-	-	-	-	100	x	x
Общая площадь земли, га	11286.2	-	-	-	-	17325.5	x	17325.5
в процентах от общей площади земли	65.1	-	-	-	-	100	x	100
в среднем на одно хозяйство, га	752.4	-	-	-	-	309.4	x	270.7
Алькеевский								
Число крестьянских (фермерских) хозяйств и индивидуальных предпринимателей, единиц	-	-	-	-	-	48	5	53
в процентах от общего числа хозяйств	-	-	-	-	-	90.6	9.4	100
в процентах от числа хозяйств, имеющих землю	-	-	-	-	-	100	x	x
Общая площадь земли, га	-	-	-	-	-	4341.0	x	4341.0
в процентах от общей площади земли	-	-	-	-	-	100	x	100
в среднем на одно хозяйство, га	-	-	-	-	-	90.4	x	81.9
Альметьевский								
Число крестьянских (фермерских) хозяйств и индивидуальных предпринимателей, единиц	8	...	-	...	-	66	43	109
в процентах от общего числа хозяйств	7.3	...	-	...	-	60.6	39.4	100
в процентах от числа хозяйств, имеющих землю	12.1	...	-	...	-	100	x	x
Общая площадь земли, га	6287.0	...	-	...	-	21751.4	x	21751.4

	Хозяйства, имевшие						
	до 4,1	4,1 - 10	10,1 - 20	20,1 - 50	50,1 - 100	100,1 - 200	200,1 - 500
в процентах от общей площади земли	-	-	0.4	1.5	4.5	9.1	22.2
в среднем на одно хозяйство, га	-	-	16.1	40.3	81.2	152.3	301.9
Апастовский							
Число крестьянских (фермерских) хозяйств и индивидуальных предпринимателей, единиц	10	3	...	3
в процентах от общего числа хозяйств	34.5	10.3	...	10.3
в процентах от числа хозяйств, имеющих землю	45.5	13.6	...	13.6
Общая площадь земли, га	321.8	234.4	...	1211.8
в процентах от общей площади земли	12.2	8.9	...	46.1
в среднем на одно хозяйство, га	32.2	78.1	...	403.9
Арский							
Число крестьянских (фермерских) хозяйств и индивидуальных предпринимателей, единиц	8	7	8	17	11	11	...
в процентах от общего числа хозяйств	8.9	7.8	8.9	18.9	12.2	12.2	...
в процентах от числа хозяйств, имеющих землю	11.6	10.1	11.6	24.6	15.9	15.9	...
Общая площадь земли, га	...	59.5	127.7	578.1	870.2	1472.4	868.0
в процентах от общей площади земли	...	0.8	1.6	7.4	11.1	18.8	11.1
в среднем на одно хозяйство, га	...	8.5	16.0	34.0	79.1	133.9	289.3
Атнинский							
Число крестьянских (фермерских) хозяйств и индивидуальных предпринимателей, единиц	...	3	4	...	-	-	-
в процентах от общего числа хозяйств	...	18.8	25.0	...	-	-	-
в процентах от числа хозяйств, имеющих землю	...	30.0	40.0	...	-	-	-
Общая площадь земли, га	...	22.5	62.0	...	-	-	-
в процентах от общей площади земли	...	15.2	41.9	...	-	-	-
в среднем на одно хозяйство, га	...	7.5	15.5	...	-	-	-
Бавлинский							
Число крестьянских (фермерских) хозяйств и индивидуальных предпринимателей, единиц	3	...	3	...	6	17	7
в процентах от общего числа хозяйств	5.4	...	5.4	...	10.7	30.4	12.5
в процентах от числа хозяйств, имеющих землю	6.1	...	6.1	...	12.2	34.7	14.3
Общая площадь земли, га	4.1	...	45.0	...	495.5	2434.7	2590.0
в процентах от общей площади земли	0.0	...	0.1	...	1.3	6.2	6.6

земельную площадь, га:							Хозяйства, не имевшие земельной площади	Итого
	500,1- 1500	1500,1 - 3000	3000,1 - 4000	4000,1 - 6000	свыше 6000	всего		
в процентах от общей площади земли	28.9	...	-	...	-	100	x	100
в среднем на одно хозяйство, га	785.9	...	-	...	-	329.6	x	199.6
Апастовский								
Число крестьянских (фермерских) хозяйств и индивидуальных предпринимателей, единиц	...	-	-	-	-	22	7	29
в процентах от общего числа хозяйств	...	-	-	-	-	75.9	24.1	100
в процентах от числа хозяйств, имеющих землю	...	-	-	-	-	100	x	x
Общая площадь земли, га	...	-	-	-	-	2629.0	x	2629.0
в процентах от общей площади земли	...	-	-	-	-	100	x	100
в среднем на одно хозяйство, га	...	-	-	-	-	119.5	x	90.7
Арский								
Число крестьянских (фермерских) хозяйств и индивидуальных предпринимателей, единиц	3	...	-	-	-	69	21	90
в процентах от общего числа хозяйств	3.3	...	-	-	-	76.7	23.3	100
в процентах от числа хозяйств, имеющих землю	4.3	...	-	-	-	100	x	x
Общая площадь земли, га	2279.0	...	-	-	-	7849.3	x	7849.3
в процентах от общей площади земли	29.0	...	-	-	-	100	x	100
в среднем на одно хозяйство, га	759.7	...	-	-	-	113.8	x	87.2
Атнинский								
Число крестьянских (фермерских) хозяйств и индивидуальных предпринимателей, единиц	-	-	-	-	-	10	6	16
в процентах от общего числа хозяйств	-	-	-	-	-	62.5	37.5	100
в процентах от числа хозяйств, имеющих землю	-	-	-	-	-	100	x	x
Общая площадь земли, га	-	-	-	-	-	148.0	x	148.0
в процентах от общей площади земли	-	-	-	-	-	100	x	100
в среднем на одно хозяйство, га	-	-	-	-	-	14.8	x	9.3
Бавлинский								
Число крестьянских (фермерских) хозяйств и индивидуальных предпринимателей, единиц	5	-	49	7	56
в процентах от общего числа хозяйств	8.9	-	87.5	12.5	100
в процентах от числа хозяйств, имеющих землю	10.2	-	100	x	x
Общая площадь земли, га	3813.0	-	39412.3	x	39412.3
в процентах от общей площади земли	9.7	-	100	x	100

	Хозяйства, имевшие						
	до 4,1	4,1 - 10	10,1 - 20	20,1 - 50	50,1 - 100	100,1 - 200	200,1 - 500
в среднем на одно хозяйство, га	1.4	...	15.0	...	82.6	143.2	370.0
Балтасинский							
Число крестьянских (фермерских) хозяйств и индивидуальных предпринимателей, единиц	7	22	20	31	...	6	...
в процентах от общего числа хозяйств	6.3	19.8	18.0	27.9	...	5.4	...
в процентах от числа хозяйств, имеющих землю	7.5	23.7	21.5	33.3	...	6.5	...
Общая площадь земли, га	...	147.0	288.5	1025.1	410.0	922.0	...
в процентах от общей площади земли	...	4.8	9.4	33.4	13.4	30.0	...
в среднем на одно хозяйство, га	...	6.7	14.4	33.1	68.3	153.7	...
Бугульминский							
Число крестьянских (фермерских) хозяйств и индивидуальных предпринимателей, единиц	9	6	...	5	17	12	...
в процентах от общего числа хозяйств	9.2	6.1	...	5.1	17.3	12.2	...
в процентах от числа хозяйств, имеющих землю	15.3	10.2	...	8.5	28.8	20.3	...
Общая площадь земли, га	...	45.2	...	172.7	1340.2	1840.8	1003.6
в процентах от общей площади земли	...	0.6	...	2.4	18.9	26.0	14.2
в среднем на одно хозяйство, га	...	7.5	...	34.5	78.8	153.4	250.9
Буинский							
Число крестьянских (фермерских) хозяйств и индивидуальных предпринимателей, единиц	-	6	11	12	21
в процентах от общего числа хозяйств	-	5.6	10.2	11.1	19.4
в процентах от числа хозяйств, имеющих землю	-	8.6	15.7	17.1	30.0
Общая площадь земли, га	-	205.0	885.0	1749.0	6975.0
в процентах от общей площади земли	-	0.8	3.5	6.9	27.3
в среднем на одно хозяйство, га	-	34.2	80.5	145.8	332.1
Верхнеуслонский							
Число крестьянских (фермерских) хозяйств и индивидуальных предпринимателей, единиц	12	3	3	5	...	4	3
в процентах от общего числа хозяйств	33.3	8.3	8.3	13.9	...	11.1	8.3
в процентах от числа хозяйств, имеющих землю	34.3	8.6	8.6	14.3	...	11.4	8.6
Общая площадь земли, га	20.1	24.0	49.0	149.7	...	632.8	1103.0
в процентах от общей площади земли	0.3	0.4	0.8	2.5	...	10.5	18.3
в среднем на одно хозяйство, га	1.7	8.0	16.3	29.9	...	158.2	367.7

земельную площадь, га:							Хозяйства, не имевшие земельной площади	Итого
	500,1- 1500	1500,1 - 3000	3000,1 - 4000	4000,1 - 6000	свыше 6000	всего		
в среднем на одно хозяйство, га	762.6	-	804.3	x	703.8
Балтасинский								
Число крестьянских (фермерских) хозяйств и индивидуальных предпринимателей, единиц	-	-	-	-	-	93	18	111
в процентах от общего числа хозяйств	-	-	-	-	-	83.8	16.2	100
в процентах от числа хозяйств, имеющих землю	-	-	-	-	-	100	x	x
Общая площадь земли, га	-	-	-	-	-	3069.6	x	3069.6
в процентах от общей площади земли	-	-	-	-	-	100	x	100
в среднем на одно хозяйство, га	-	-	-	-	-	33.0	x	27.7
Бугульминский								
Число крестьянских (фермерских) хозяйств и индивидуальных предпринимателей, единиц	4	-	-	-	-	59	39	98
в процентах от общего числа хозяйств	4.1	-	-	-	-	60.2	39.8	100
в процентах от числа хозяйств, имеющих землю	6.8	-	-	-	-	100	x	x
Общая площадь земли, га	2631.1	-	-	-	-	7085.1	x	7085.1
в процентах от общей площади земли	37.1	-	-	-	-	100	x	100
в среднем на одно хозяйство, га	657.8	-	-	-	-	120.1	x	72.3
Буинский								
Число крестьянских (фермерских) хозяйств и индивидуальных предпринимателей, единиц	15	...	-	-	-	70	38	108
в процентах от общего числа хозяйств	13.9	...	-	-	-	64.8	35.2	100
в процентах от числа хозяйств, имеющих землю	21.4	...	-	-	-	100	x	x
Общая площадь земли, га	10726.0	...	-	-	-	25507.0	x	25507.0
в процентах от общей площади земли	42.1	...	-	-	-	100	x	100
в среднем на одно хозяйство, га	715.1	...	-	-	-	364.4	x	236.2
Верхнеуслонский								
Число крестьянских (фермерских) хозяйств и индивидуальных предпринимателей, единиц	-	-	-	35	...	36
в процентах от общего числа хозяйств	-	-	-	97.2	...	100
в процентах от числа хозяйств, имеющих землю	-	-	-	100	x	x
Общая площадь земли, га	-	-	-	6030.6	x	6030.6
в процентах от общей площади земли	-	-	-	100	x	100
в среднем на одно хозяйство, га	-	-	-	172.3	x	167.5

	Хозяйства, имевшие						
	до 4,1	4,1 - 10	10,1 - 20	20,1 - 50	50,1 - 100	100,1 - 200	200,1 - 500
Высокогорский							
Число крестьянских (фермерских) хозяйств и индивидуальных предпринимателей, единиц	18	5	7	6	5	10	6
в процентах от общего числа хозяйств	30.0	8.3	11.7	10.0	8.3	16.7	10.0
в процентах от числа хозяйств, имеющих землю	30.0	8.3	11.7	10.0	8.3	16.7	10.0
Общая площадь земли, га	30.9	26.1	98.6	202.7	430.3	1564.0	1768.9
в процентах от общей площади земли	0.5	0.4	1.6	3.3	7.1	25.8	29.1
в среднем на одно хозяйство, га	1.7	5.2	14.1	33.8	86.1	156.4	294.8
Дрожжановский							
Число крестьянских (фермерских) хозяйств и индивидуальных предпринимателей, единиц	...	5	10	14	10	12	12
в процентах от общего числа хозяйств	...	6.2	12.3	17.3	12.3	14.8	14.8
в процентах от числа хозяйств, имеющих землю	...	7.1	14.3	20.0	14.3	17.1	17.1
Общая площадь земли, га	162.0	467.5	735.0	1801.1	3668.7
в процентах от общей площади земли	0.9	2.7	4.3	10.5	21.3
в среднем на одно хозяйство, га	16.2	33.4	73.5	150.1	305.7
Елабужский							
Число крестьянских (фермерских) хозяйств и индивидуальных предпринимателей, единиц	6	...	6	7	5	9	9
в процентах от общего числа хозяйств	4.9	...	4.9	5.7	4.1	7.3	7.3
в процентах от числа хозяйств, имеющих землю	12.0	...	12.0	14.0	10.0	18.0	18.0
Общая площадь земли, га	...	25.0	97.0	235.4	428.0	1470.0	3012.0
в процентах от общей площади земли	...	0.2	0.8	2.0	3.6	12.5	25.7
в среднем на одно хозяйство, га	...	8.3	16.2	33.6	85.6	163.3	334.7
Заинский							
Число крестьянских (фермерских) хозяйств и индивидуальных предпринимателей, единиц	...	4	4	36	24	12	4
в процентах от общего числа хозяйств	...	3.8	3.8	34.6	23.1	11.5	3.8
в процентах от числа хозяйств, имеющих землю	...	4.5	4.5	40.9	27.3	13.6	4.5
Общая площадь земли, га	57.0	1338.5	1841.3	1655.3	1348.8
в процентах от общей площади земли	0.7	15.9	21.9	19.7	16.0
в среднем на одно хозяйство, га	14.3	37.2	76.7	137.9	337.2

земельную площадь, га:							Хозяйства, не имевшие земельной площади	Итого
	500,1- 1500	1500,1 - 3000	3000,1 - 4000	4000,1 - 6000	свыше 6000	всего		
Высокогорский								
Число крестьянских (фермерских) хозяйств и индивидуальных предпринимателей, единиц	3	-	-	-	-	60	-	60
в процентах от общего числа хозяйств	5.0	-	-	-	-	100.0	-	100
в процентах от числа хозяйств, имеющих землю	5.0	-	-	-	-	100	х	х
Общая площадь земли, га	1950.0	-	-	-	-	6071.5	х	6071.5
в процентах от общей площади земли	32.1	-	-	-	-	100	х	100
в среднем на одно хозяйство, га	650.0	-	-	-	-	101.2	х	101.2
Дрожжановский								
Число крестьянских (фермерских) хозяйств и индивидуальных предпринимателей, единиц	...	3	-	-	-	70	11	81
в процентах от общего числа хозяйств	...	3.7	-	-	-	86.4	13.6	100
в процентах от числа хозяйств, имеющих землю	...	4.3	-	-	-	100	х	х
Общая площадь земли, га	2998.9	7327.2	-	-	-	17193.4	х	17193.4
в процентах от общей площади земли	17.4	42.6	-	-	-	100	х	100
в среднем на одно хозяйство, га	999.6	2442.4	-	-	-	245.6	х	212.3
Елабужский								
Число крестьянских (фермерских) хозяйств и индивидуальных предпринимателей, единиц	4	...	-	-	-	50	73	123
в процентах от общего числа хозяйств	3.3	...	-	-	-	40.7	59.3	100
в процентах от числа хозяйств, имеющих землю	8.0	...	-	-	-	100	х	х
Общая площадь земли, га	3900.0	...	-	-	-	11736.6	х	11736.6
в процентах от общей площади земли	33.2	...	-	-	-	100	х	100
в среднем на одно хозяйство, га	975.0	...	-	-	-	234.7	х	95.4
Заинский								
Число крестьянских (фермерских) хозяйств и индивидуальных предпринимателей, единиц	...	-	-	-	-	88	16	104
в процентах от общего числа хозяйств	...	-	-	-	-	84.6	15.4	100
в процентах от числа хозяйств, имеющих землю	...	-	-	-	-	100	х	х
Общая площадь земли, га	2127.0	-	-	-	-	8408.9	х	8408.9
в процентах от общей площади земли	25.3	-	-	-	-	100	х	100
в среднем на одно хозяйство, га	709.0	-	-	-	-	95.6	х	80.9

	Хозяйства, имевшие						
	до 4,1	4,1 - 10	10,1 - 20	20,1 - 50	50,1 - 100	100,1 - 200	200,1 - 500
Зеленодольский							
Число крестьянских (фермерских) хозяйств и индивидуальных предпринимателей, единиц	22	8	9	4	4
в процентах от общего числа хозяйств	33.3	12.1	13.6	6.1	6.1
в процентах от числа хозяйств, имеющих землю	43.1	15.7	17.6	7.8	7.8
Общая площадь земли, га	...	52.2	143.8	124.0	338.4	...	878.5
в процентах от общей площади земли	...	3.1	8.5	7.3	20.0	...	52.0
в среднем на одно хозяйство, га	...	6.5	16.0	31.0	84.6	...	292.8
Кайбицкий							
Число крестьянских (фермерских) хозяйств и индивидуальных предпринимателей, единиц	4	4	3	4	3
в процентах от общего числа хозяйств	16.0	16.0	12.0	16.0	12.0
в процентах от числа хозяйств, имеющих землю	19.0	19.0	14.3	19.0	14.3
Общая площадь земли, га	73.9	117.1	241.6	495.0	1052.5
в процентах от общей площади земли	3.7	5.9	12.1	24.8	52.7
в среднем на одно хозяйство, га	18.5	29.3	80.5	123.8	350.8
Камско-Устьинский							
Число крестьянских (фермерских) хозяйств и индивидуальных предпринимателей, единиц	...	-	...	5	5	4	...
в процентах от общего числа хозяйств	...	-	...	14.7	14.7	11.8	...
в процентах от числа хозяйств, имеющих землю	...	-	...	25.0	25.0	20.0	...
Общая площадь земли, га	...	-	...	179.1	382.3	456.0	...
в процентах от общей площади земли	...	-	...	6.7	14.4	17.2	...
в среднем на одно хозяйство, га	...	-	...	35.8	76.5	114.0	...
Спасский							
Число крестьянских (фермерских) хозяйств и индивидуальных предпринимателей, единиц	3	4	8	11	18
в процентах от общего числа хозяйств	2.8	3.7	7.5	10.3	16.8
в процентах от числа хозяйств, имеющих землю	4.3	5.7	11.4	15.7	25.7
Общая площадь земли, га	49.5	164.0	623.1	1706.0	5912.0
в процентах от общей площади земли	0.1	0.4	1.5	4.0	13.8
в среднем на одно хозяйство, га	16.5	41.0	77.9	155.1	328.4

земельную площадь, га:							Хозяйства, не имевшие земельной площади	Итого
	500,1- 1500	1500,1 - 3000	3000,1 - 4000	4000,1 - 6000	свыше 6000	всего		
Зеленодольский								
Число крестьянских (фермерских) хозяйств и индивидуальных предпринимателей, единиц	-	-	-	-	-	51	15	66
в процентах от общего числа хозяйств	-	-	-	-	-	77.3	22.7	100
в процентах от числа хозяйств, имеющих землю	-	-	-	-	-	100	x	x
Общая площадь земли, га	-	-	-	-	-	1688.8	x	1688.8
в процентах от общей площади земли	-	-	-	-	-	100	x	100
в среднем на одно хозяйство, га	-	-	-	-	-	33.1	x	25.6
Кайбицкий								
Число крестьянских (фермерских) хозяйств и индивидуальных предпринимателей, единиц	-	-	-	-	-	21	4	25
в процентах от общего числа хозяйств	-	-	-	-	-	84.0	16.0	100
в процентах от числа хозяйств, имеющих землю	-	-	-	-	-	100	x	x
Общая площадь земли, га	-	-	-	-	-	1996.8	x	1996.8
в процентах от общей площади земли	-	-	-	-	-	100	x	100
в среднем на одно хозяйство, га	-	-	-	-	-	95.1	x	79.9
Камско-Устьинский								
Число крестьянских (фермерских) хозяйств и индивидуальных предпринимателей, единиц	...	-	-	-	-	20	14	34
в процентах от общего числа хозяйств	...	-	-	-	-	58.8	41.2	100
в процентах от числа хозяйств, имеющих землю	...	-	-	-	-	100	x	x
Общая площадь земли, га	...	-	-	-	-	2656.6	x	2656.6
в процентах от общей площади земли	...	-	-	-	-	100	x	100
в среднем на одно хозяйство, га	...	-	-	-	-	132.8	x	78.1
Спасский								
Число крестьянских (фермерских) хозяйств и индивидуальных предпринимателей, единиц	15	6	-	70	37	107
в процентах от общего числа хозяйств	14.0	5.6	-	65.4	34.6	100
в процентах от числа хозяйств, имеющих землю	21.4	8.6	-	100	x	x
Общая площадь земли, га	14351.0	12005.0	-	42899.1	x	42899.1
в процентах от общей площади земли	33.5	28.0	-	100	x	100
в среднем на одно хозяйство, га	956.7	2000.8	-	612.8	x	400.9

	Хозяйства, имевшие						
	до 4,1	4,1 - 10	10,1 - 20	20,1 - 50	50,1 - 100	100,1 - 200	200,1 - 500
Кукморский							
Число крестьянских (фермерских) хозяйств и индивидуальных предпринимателей, единиц	...	13	15	27	17	15	19
в процентах от общего числа хозяйств	...	10.0	11.5	20.8	13.1	11.5	14.6
в процентах от числа хозяйств, имеющих землю	...	11.9	13.8	24.8	15.6	13.8	17.4
Общая площадь земли, га	...	93.6	221.4	892.1	1280.4	2099.8	5717.0
в процентах от общей площади земли	...	0.7	1.7	6.9	9.9	16.3	44.4
в среднем на одно хозяйство, га	...	7.2	14.8	33.0	75.3	140.0	300.9
Лаишевский							
Число крестьянских (фермерских) хозяйств и индивидуальных предпринимателей, единиц	3	8	...	6	4	5	9
в процентах от общего числа хозяйств	6.5	17.4	...	13.0	8.7	10.9	19.6
в процентах от числа хозяйств, имеющих землю	7.1	19.0	...	14.3	9.5	11.9	21.4
Общая площадь земли, га	4.5	61.2	...	201.0	303.4	672.0	3177.3
в процентах от общей площади земли	0.0	0.4	...	1.2	1.8	4.1	19.3
в среднем на одно хозяйство, га	1.5	7.7	...	33.5	75.9	134.4	353.0
Лениногорский							
Число крестьянских (фермерских) хозяйств и индивидуальных предпринимателей, единиц	-	5	3	3	...	6	7
в процентах от общего числа хозяйств	-	6.8	4.1	4.1	...	8.2	9.6
в процентах от числа хозяйств, имеющих землю	-	17.2	10.3	10.3	...	20.7	24.1
Общая площадь земли, га	-	36.0	49.0	93.0	...	814.0	1996.0
в процентах от общей площади земли	-	0.4	0.5	1.0	...	8.4	20.7
в среднем на одно хозяйство, га	-	7.2	16.3	31.0	...	135.7	285.1
Мамадышский							
Число крестьянских (фермерских) хозяйств и индивидуальных предпринимателей, единиц	6	4	12	10	15
в процентах от общего числа хозяйств	7.9	5.3	15.8	13.2	19.7
в процентах от числа хозяйств, имеющих землю	10.9	7.3	21.8	18.2	27.3
Общая площадь земли, га	98.4	104.0	1047.5	1566.9	4640.3
в процентах от общей площади земли	0.8	0.8	8.5	12.7	37.7
в среднем на одно хозяйство, га	16.4	26.0	87.3	156.7	309.4

земельную площадь, га:							Хозяйства, не имевшие земельной площади	Итого
	500,1- 1500	1500,1 - 3000	3000,1 - 4000	4000,1 - 6000	свыше 6000	всего		
Кукморский								
Число крестьянских (фермерских) хозяйств и индивидуальных предпринимателей, единиц	-	-	-	109	21	130
в процентах от общего числа хозяйств	-	-	-	83.8	16.2	100
в процентах от числа хозяйств, имеющих землю	-	-	-	100	x	x
Общая площадь земли, га	-	-	-	12872.2	x	12872.2
в процентах от общей площади земли	-	-	-	100	x	100
в среднем на одно хозяйство, га	-	-	-	118.1	x	99.0
Лаишевский								
Число крестьянских (фермерских) хозяйств и индивидуальных предпринимателей, единиц	4	...	-	...	-	42	4	46
в процентах от общего числа хозяйств	8.7	...	-	...	-	91.3	8.7	100
в процентах от числа хозяйств, имеющих землю	9.5	...	-	...	-	100	x	x
Общая площадь земли, га	3474.0	...	-	...	-	16459.6	x	16459.6
в процентах от общей площади земли	21.1	...	-	...	-	100	x	100
в среднем на одно хозяйство, га	868.5	...	-	...	-	391.9	x	357.8
Лениногорский								
Число крестьянских (фермерских) хозяйств и индивидуальных предпринимателей, единиц	-	-	29	44	73
в процентах от общего числа хозяйств	-	-	39.7	60.3	100
в процентах от числа хозяйств, имеющих землю	-	-	100	x	x
Общая площадь земли, га	-	-	9650.7	x	9650.7
в процентах от общей площади земли	-	-	100	x	100
в среднем на одно хозяйство, га	-	-	332.8	x	132.2
Мамадышский								
Число крестьянских (фермерских) хозяйств и индивидуальных предпринимателей, единиц	4	...	-	-	-	55	21	76
в процентах от общего числа хозяйств	5.3	...	-	-	-	72.4	27.6	100
в процентах от числа хозяйств, имеющих землю	7.3	...	-	-	-	100	x	x
Общая площадь земли, га	2554.5	...	-	-	-	12308.0	x	12308.0
в процентах от общей площади земли	20.8	...	-	-	-	100	x	100
в среднем на одно хозяйство, га	638.6	...	-	-	-	223.8	x	161.9

	Хозяйства, имевшие						
	до 4,1	4,1 - 10	10,1 - 20	20,1 - 50	50,1 - 100	100,1 - 200	200,1 - 500
Менделеевский							
Число крестьянских (фермерских) хозяйств и индивидуальных предпринимателей, единиц	10	4	8	6	5
в процентах от общего числа хозяйств	12.2	4.9	9.8	7.3	6.1
в процентах от числа хозяйств, имеющих землю	24.4	9.8	19.5	14.6	12.2
Общая площадь земли, га	144.0	105.0	650.6	811.0	1974.0
в процентах от общей площади земли	0.9	0.7	4.2	5.3	12.9
в среднем на одно хозяйство, га	14.4	26.3	81.3	135.2	394.8
Мензелинский							
Число крестьянских (фермерских) хозяйств и индивидуальных предпринимателей, единиц	-	12	12	8	6
в процентах от общего числа хозяйств	-	16.0	16.0	10.7	8.0
в процентах от числа хозяйств, имеющих землю	-	24.5	24.5	16.3	12.2
Общая площадь земли, га	-	422.0	941.3	1107.5	1717.8
в процентах от общей площади земли	-	3.7	8.2	9.6	14.9
в среднем на одно хозяйство, га	-	35.2	78.4	138.4	286.3
Муслюмовский							
Число крестьянских (фермерских) хозяйств и индивидуальных предпринимателей, единиц	...	3	3	5	7	15	11
в процентах от общего числа хозяйств	...	4.2	4.2	7.0	9.9	21.1	15.5
в процентах от числа хозяйств, имеющих землю	...	5.4	5.4	8.9	12.5	26.8	19.6
Общая площадь земли, га	...	19.5	51.6	175.0	502.9	2311.6	3841.0
в процентах от общей площади земли	...	0.1	0.2	0.5	1.5	6.9	11.5
в среднем на одно хозяйство, га	...	6.5	17.2	35.0	71.8	154.1	349.2
Нижнекамский							
Число крестьянских (фермерских) хозяйств и индивидуальных предпринимателей, единиц	9	12	8	11	11
в процентах от общего числа хозяйств	8.0	10.6	7.1	9.7	9.7
в процентах от числа хозяйств, имеющих землю	14.8	19.7	13.1	18.0	18.0
Общая площадь земли, га	138.6	344.3	589.8	1443.8	3523.5
в процентах от общей площади земли	1.4	3.6	6.2	15.1	36.8
в среднем на одно хозяйство, га	15.4	28.7	73.7	131.3	320.3

земельную площадь, га:							Хозяйства, не имевшие земельной площади	Итого
	500,1- 1500	1500,1 - 3000	3000,1 - 4000	4000,1 - 6000	свыше 6000	всего		
Менделеевский								
Число крестьянских (фермерских) хозяйств и индивидуальных предпринимателей, единиц	3	-	-	...	-	41	41	82
в процентах от общего числа хозяйств	3.7	-	-	...	-	50.0	50.0	100
в процентах от числа хозяйств, имеющих землю	7.3	-	-	...	-	100	x	x
Общая площадь земли, га	3193.2	-	-	...	-	15361.6	x	15361.6
в процентах от общей площади земли	20.8	-	-	...	-	100	x	100
в среднем на одно хозяйство, га	1064.4	-	-	...	-	374.7	x	187.3
Мензелинский								
Число крестьянских (фермерских) хозяйств и индивидуальных предпринимателей, единиц	7	...	-	-	-	49	26	75
в процентах от общего числа хозяйств	9.3	...	-	-	-	65.3	34.7	100
в процентах от числа хозяйств, имеющих землю	14.3	...	-	-	-	100	x	x
Общая площадь земли, га	5714.0	...	-	-	-	11511.6	x	11511.6
в процентах от общей площади земли	49.6	...	-	-	-	100	x	100
в среднем на одно хозяйство, га	816.3	...	-	-	-	234.9	x	153.5
Муслюмовский								
Число крестьянских (фермерских) хозяйств и индивидуальных предпринимателей, единиц	6	-	56	15	71
в процентах от общего числа хозяйств	8.5	-	78.9	21.1	100
в процентах от числа хозяйств, имеющих землю	10.7	-	100	x	x
Общая площадь земли, га	3893.7	-	33402.3	x	33402.3
в процентах от общей площади земли	11.7	-	100	x	100
в среднем на одно хозяйство, га	649.0	-	596.5	x	470.5
Нижнекамский								
Число крестьянских (фермерских) хозяйств и индивидуальных предпринимателей, единиц	4	-	-	-	-	61	52	113
в процентах от общего числа хозяйств	3.5	-	-	-	-	54.0	46.0	100
в процентах от числа хозяйств, имеющих землю	6.6	-	-	-	-	100	x	x
Общая площадь земли, га	3495.1	-	-	-	-	9570.8	x	9570.8
в процентах от общей площади земли	36.5	-	-	-	-	100	x	100
в среднем на одно хозяйство, га	873.8	-	-	-	-	156.9	x	84.7

	Хозяйства, имевшие						
	до 4,1	4,1 - 10	10,1 - 20	20,1 - 50	50,1 - 100	100,1 - 200	200,1 - 500
Новошешминский							
Число крестьянских (фермерских) хозяйств и индивидуальных предпринимателей, единиц	-	...	-	3	7	8	7
в процентах от общего числа хозяйств	-	...	-	6.7	15.6	17.8	15.6
в процентах от числа хозяйств, имеющих землю	-	...	-	8.1	18.9	21.6	18.9
Общая площадь земли, га	-	...	-	89.2	641.7	1226.5	2053.0
в процентах от общей площади земли	-	...	-	0.4	2.7	5.2	8.8
в среднем на одно хозяйство, га	-	...	-	29.7	91.7	153.3	293.3
Нурлатский							
Число крестьянских (фермерских) хозяйств и индивидуальных предпринимателей, единиц	3	6	12	8	12	10	6
в процентах от общего числа хозяйств	3.8	7.5	15.0	10.0	15.0	12.5	7.5
в процентах от числа хозяйств, имеющих землю	5.1	10.2	20.3	13.6	20.3	16.9	10.2
Общая площадь земли, га	2.0	46.0	174.2	231.0	816.2	1415.3	1912.0
в процентах от общей площади земли	0.0	0.1	0.4	0.6	2.0	3.5	4.7
в среднем на одно хозяйство, га	0.7	7.7	14.5	28.9	68.0	141.5	318.7
Пестречинский							
Число крестьянских (фермерских) хозяйств и индивидуальных предпринимателей, единиц	6	...	3	13	16	6	9
в процентах от общего числа хозяйств	7.1	...	3.5	15.3	18.8	7.1	10.6
в процентах от числа хозяйств, имеющих землю	9.8	...	4.9	21.3	26.2	9.8	14.8
Общая площадь земли, га	8.7	...	51.0	468.0	1190.7	789.0	3200.2
в процентах от общей площади земли	0.1	...	0.4	3.4	8.8	5.8	23.6
в среднем на одно хозяйство, га	1.5	...	17.0	36.0	74.4	131.5	355.6
Рыбно-Слободский							
Число крестьянских (фермерских) хозяйств и индивидуальных предпринимателей, единиц	3	7	7	11	24
в процентах от общего числа хозяйств	3.6	8.3	8.3	13.1	28.6
в процентах от числа хозяйств, имеющих землю	4.1	9.6	9.6	15.1	32.9
Общая площадь земли, га	38.0	267.8	546.0	1538.0	7684.0
в процентах от общей площади земли	0.1	0.8	1.6	4.6	23.1
в среднем на одно хозяйство, га	12.7	38.3	78.0	139.8	320.2

земельную площадь, га:							Хозяйства, не имевшие земельной площади	Итого
	500,1- 1500	1500,1 - 3000	3000,1 - 4000	4000,1 - 6000	свыше 6000	всего		
Новошешминский								
Число крестьянских (фермерских) хозяйств и индивидуальных предпринимателей, единиц	7	-	...	37	8	45
в процентах от общего числа хозяйств	15.6	-	...	82.2	17.8	100
в процентах от числа хозяйств, имеющих землю	18.9	-	...	100	x	x
Общая площадь земли, га	5859.8	-	...	23395.7	x	23395.7
в процентах от общей площади земли	25.0	-	...	100	x	100
в среднем на одно хозяйство, га	837.1	-	...	632.3	x	519.9
Нурлатский								
Число крестьянских (фермерских) хозяйств и индивидуальных предпринимателей, единиц	...	-	-	-	...	59	21	80
в процентах от общего числа хозяйств	...	-	-	-	...	73.8	26.3	100
в процентах от числа хозяйств, имеющих землю	...	-	-	-	...	100	x	x
Общая площадь земли, га	...	-	-	-	...	40284.7	x	40284.7
в процентах от общей площади земли	...	-	-	-	...	100	x	100
в среднем на одно хозяйство, га	...	-	-	-	...	682.8	x	503.6
Пестречинский								
Число крестьянских (фермерских) хозяйств и индивидуальных предпринимателей, единиц	4	...	-	-	-	61	24	85
в процентах от общего числа хозяйств	4.7	...	-	-	-	71.8	28.2	100
в процентах от числа хозяйств, имеющих землю	6.6	...	-	-	-	100	x	x
Общая площадь земли, га	2691.1	...	-	-	-	13575.5	x	13575.5
в процентах от общей площади земли	19.8	...	-	-	-	100	x	100
в среднем на одно хозяйство, га	672.8	...	-	-	-	222.5	x	159.7
Рыбно-Слободский								
Число крестьянских (фермерских) хозяйств и индивидуальных предпринимателей, единиц	11	7	-	-	-	73	11	84
в процентах от общего числа хозяйств	13.1	8.3	-	-	-	86.9	13.1	100
в процентах от числа хозяйств, имеющих землю	15.1	9.6	-	-	-	100	x	x
Общая площадь земли, га	8519.0	14604.1	-	-	-	33208.4	x	33208.4
в процентах от общей площади земли	25.7	44.0	-	-	-	100	x	100
в среднем на одно хозяйство, га	774.5	2086.3	-	-	-	454.9	x	395.3

	Хозяйства, имевшие						
	до 4,1	4,1 - 10	10,1 - 20	20,1 - 50	50,1 - 100	100,1 - 200	200,1 - 500
Сабинский							
Число крестьянских (фермерских) хозяйств и индивидуальных предпринимателей, единиц	10	15	17	9	9	8	5
в процентах от общего числа хозяйств	11.1	16.7	18.9	10.0	10.0	8.9	5.6
в процентах от числа хозяйств, имеющих землю	13.3	20.0	22.7	12.0	12.0	10.7	6.7
Общая площадь земли, га	22.2	115.6	262.6	281.0	666.0	1112.0	1332.0
в процентах от общей площади земли	0.3	1.4	3.1	3.4	8.0	13.3	15.9
в среднем на одно хозяйство, га	2.2	7.7	15.4	31.2	74.0	139.0	266.4
Сармановский							
Число крестьянских (фермерских) хозяйств и индивидуальных предпринимателей, единиц	4	9	13	15	6
в процентах от общего числа хозяйств	4.1	9.3	13.4	15.5	6.2
в процентах от числа хозяйств, имеющих землю	7.7	17.3	25.0	28.8	11.5
Общая площадь земли, га	64.0	304.9	996.4	2187.3	1718.3
в процентах от общей площади земли	1.1	5.2	17.1	37.6	29.5
в среднем на одно хозяйство, га	16.0	33.9	76.6	145.8	286.4
Ютазинский							
Число крестьянских (фермерских) хозяйств и индивидуальных предпринимателей, единиц	...	4	5	9	4	7	6
в процентах от общего числа хозяйств	...	7.8	9.8	17.6	7.8	13.7	11.8
в процентах от числа хозяйств, имеющих землю	...	8.2	10.2	18.4	8.2	14.3	12.2
Общая площадь земли, га	...	30.9	73.6	265.0	275.8	1051.5	2085.2
в процентах от общей площади земли	...	0.1	0.3	1.1	1.1	4.3	8.6
в среднем на одно хозяйство, га	...	7.7	14.7	29.4	69.0	150.2	347.5
Тетюшский							
Число крестьянских (фермерских) хозяйств и индивидуальных предпринимателей, единиц	13	...	7	...	12	8	9
в процентах от общего числа хозяйств	14.4	...	7.8	...	13.3	8.9	10.0
в процентах от числа хозяйств, имеющих землю	21.7	...	11.7	...	20.0	13.3	15.0
Общая площадь земли, га	20.3	...	133.7	...	943.9	1068.6	2645.0
в процентах от общей площади земли	0.1	...	0.7	...	4.6	5.2	13.0
в среднем на одно хозяйство, га	1.6	...	19.1	...	78.7	133.6	293.9

земельную площадь, га:							Хозяйства, не имевшие земельной площади	Итого
	500,1- 1500	1500,1 - 3000	3000,1 - 4000	4000,1 - 6000	свыше 6000	всего		
Сабинский								
Число крестьянских (фермерских) хозяйств и индивидуальных предпринимателей, единиц	...	-	...	-	-	75	15	90
в процентах от общего числа хозяйств	...	-	...	-	-	83.3	16.7	100
в процентах от числа хозяйств, имеющих землю	...	-	...	-	-	100	x	x
Общая площадь земли, га	...	-	...	-	-	8371.4	x	8371.4
в процентах от общей площади земли	...	-	...	-	-	100	x	100
в среднем на одно хозяйство, га	...	-	...	-	-	111.6	x	93.0
Сармановский								
Число крестьянских (фермерских) хозяйств и индивидуальных предпринимателей, единиц	...	-	-	-	-	52	45	97
в процентах от общего числа хозяйств	...	-	-	-	-	53.6	46.4	100
в процентах от числа хозяйств, имеющих землю	...	-	-	-	-	100	x	x
Общая площадь земли, га	...	-	-	-	-	5817.4	x	5817.4
в процентах от общей площади земли	...	-	-	-	-	100	x	100
в среднем на одно хозяйство, га	...	-	-	-	-	111.9	x	60.0
Ютазинский								
Число крестьянских (фермерских) хозяйств и индивидуальных предпринимателей, единиц	8	...	-	...	-	49	...	51
в процентах от общего числа хозяйств	15.7	...	-	...	-	96.1	...	100
в процентах от числа хозяйств, имеющих землю	16.3	...	-	...	-	100	x	x
Общая площадь земли, га	6513.0	...	-	...	-	24287.7	x	24287.7
в процентах от общей площади земли	26.8	...	-	...	-	100	x	100
в среднем на одно хозяйство, га	814.1	...	-	...	-	495.7	x	476.2
Тетюшский								
Число крестьянских (фермерских) хозяйств и индивидуальных предпринимателей, единиц	3	...	-	...	-	60	30	90
в процентах от общего числа хозяйств	3.3	...	-	...	-	66.7	33.3	100
в процентах от числа хозяйств, имеющих землю	5.0	...	-	...	-	100	x	x
Общая площадь земли, га	2574.5	...	-	...	-	20401.7	x	20401.7
в процентах от общей площади земли	12.6	...	-	...	-	100	x	100
в среднем на одно хозяйство, га	858.2	...	-	...	-	340.0	x	226.7

	Хозяйства, имевшие						
	до 4,1	4,1 - 10	10,1 - 20	20,1 - 50	50,1 - 100	100,1 - 200	200,1 - 500
Тюлячинский							
Число крестьянских (фермерских) хозяйств и индивидуальных предпринимателей, единиц	3	3	...	10	14	8	...
в процентах от общего числа хозяйств	6.5	6.5	...	21.7	30.4	17.4	...
в процентах от числа хозяйств, имеющих землю	7.1	7.1	...	23.8	33.3	19.0	...
Общая площадь земли, га	6.9	20.0	...	328.3	1050.5	970.0	...
в процентах от общей площади земли	0.2	0.7	...	11.1	35.6	32.9	...
в среднем на одно хозяйство, га	2.3	6.7	...	32.8	75.0	121.3	...
Тукаевский							
Число крестьянских (фермерских) хозяйств и индивидуальных предпринимателей, единиц	125	11	10	12	8	18	11
в процентах от общего числа хозяйств	58.1	5.1	4.7	5.6	3.7	8.4	5.1
в процентах от числа хозяйств, имеющих землю	62.2	5.5	5.0	6.0	4.0	9.0	5.5
Общая площадь земли, га	...	85.5	162.1	445.0	620.2	2720.5	3352.6
в процентах от общей площади земли	...	0.5	0.9	2.6	3.6	15.8	19.5
в среднем на одно хозяйство, га	...	7.8	16.2	37.1	77.5	151.1	304.8
Черемшанский							
Число крестьянских (фермерских) хозяйств и индивидуальных предпринимателей, единиц	-	9	...	7	10
в процентах от общего числа хозяйств	-	20.9	...	16.3	23.3
в процентах от числа хозяйств, имеющих землю	-	23.1	...	17.9	25.6
Общая площадь земли, га	-	299.0	...	889.4	3435.0
в процентах от общей площади земли	-	2.1	...	6.3	24.4
в среднем на одно хозяйство, га	-	33.2	...	127.1	343.5
Чистопольский							
Число крестьянских (фермерских) хозяйств и индивидуальных предпринимателей, единиц	3	10	13	20	17
в процентах от общего числа хозяйств	3.9	13.0	16.9	26.0	22.1
в процентах от числа хозяйств, имеющих землю	4.3	14.5	18.8	29.0	24.6
Общая площадь земли, га	2.4	332.8	1076.8	2911.9	5192.1
в процентах от общей площади земли	0.0	2.6	8.4	22.8	40.6
в среднем на одно хозяйство, га	0.8	33.3	82.8	145.6	305.4

земельную площадь, га:							Хозяйства, не имевшие земельной площади	Итого
	500,1- 1500	1500,1 - 3000	3000,1 - 4000	4000,1 - 6000	свыше 6000	всего		
Тюлячинский								
Число крестьянских (фермерских) хозяйств и индивидуальных предпринимателей, единиц	-	-	-	-	-	42	4	46
в процентах от общего числа хозяйств	-	-	-	-	-	91.3	8.7	100
в процентах от числа хозяйств, имеющих землю	-	-	-	-	-	100	x	x
Общая площадь земли, га	-	-	-	-	-	2951.9	x	2951.9
в процентах от общей площади земли	-	-	-	-	-	100	x	100
в среднем на одно хозяйство, га	-	-	-	-	-	70.3	x	64.2
Тукаевский								
Число крестьянских (фермерских) хозяйств и индивидуальных предпринимателей, единиц	...	-	-	...	-	201	14	215
в процентах от общего числа хозяйств	...	-	-	...	-	93.5	6.5	100
в процентах от числа хозяйств, имеющих землю	...	-	-	...	-	100	x	x
Общая площадь земли, га	3970.0	-	-	...	-	17208.3	x	17208.3
в процентах от общей площади земли	23.1	-	-	...	-	100	x	100
в среднем на одно хозяйство, га	794.0	-	-	...	-	85.6	x	80.0
Черемшанский								
Число крестьянских (фермерских) хозяйств и индивидуальных предпринимателей, единиц	7	...	-	-	-	39	4	43
в процентах от общего числа хозяйств	16.3	...	-	-	-	90.7	9.3	100
в процентах от числа хозяйств, имеющих землю	17.9	...	-	-	-	100	x	x
Общая площадь земли, га	5031.0	...	-	-	-	14062.6	x	14062.6
в процентах от общей площади земли	35.8	...	-	-	-	100	x	100
в среднем на одно хозяйство, га	718.7	...	-	-	-	360.6	x	327.0
Чистопольский								
Число крестьянских (фермерских) хозяйств и индивидуальных предпринимателей, единиц	3	-	-	-	-	69	8	77
в процентах от общего числа хозяйств	3.9	-	-	-	-	89.6	10.4	100
в процентах от числа хозяйств, имеющих землю	4.3	-	-	-	-	100	x	x
Общая площадь земли, га	3218.6	-	-	-	-	12773.6	x	12773.6
в процентах от общей площади земли	25.2	-	-	-	-	100	x	100
в среднем на одно хозяйство, га	1072.9	-	-	-	-	185.1	x	165.9

	Хозяйства, имевшие						
	до 4,1	4,1 - 10	10,1 - 20	20,1 - 50	50,1 - 100	100,1 - 200	200,1 - 500
городские округа:							
Казань							
Число крестьянских (фермерских) хозяйств и индивидуальных предпринимателей, единиц	...	-	-	-	-	-	-
в процентах от общего числа хозяйств	...	-	-	-	-	-	-
в процентах от числа хозяйств, имеющих землю	...	-	-	-	-	-	-
Общая площадь земли, га	...	-	-	-	-	-	-
в процентах от общей площади земли	...	-	-	-	-	-	-
в среднем на одно хозяйство, га	...	-	-	-	-	-	-
Набережные Челны							
Число крестьянских (фермерских) хозяйств и индивидуальных предпринимателей, единиц	...	-	-	-	-	-	-
в процентах от общего числа хозяйств	...	-	-	-	-	-	-
в процентах от числа хозяйств, имеющих землю	...	-	-	-	-	-	-
Общая площадь земли, га	...	-	-	-	-	-	-
в процентах от общей площади земли	...	-	-	-	-	-	-
в среднем на одно хозяйство, га	...	-	-	-	-	-	-

земельную площадь, га:							Хозяйства, не имевшие земельной площади	Итого
	500,1- 1500	1500,1 - 3000	3000,1 - 4000	4000,1 - 6000	свыше 6000	всего		
городские округа:								
Казань								
Число крестьянских (фермерских) хозяйств и индивидуальных предпринимателей, единиц	-	-	-	-	-	...	-	...
в процентах от общего числа хозяйств	-	-	-	-	-	...	-	...
в процентах от числа хозяйств, имеющих землю	-	-	-	-	-	...	X	X
Общая площадь земли, га	-	-	-	-	-	...	X	...
в процентах от общей площади земли	-	-	-	-	-	...	X	...
в среднем на одно хозяйство, га	-	-	-	-	-	...	X	...
Набережные Челны								
Число крестьянских (фермерских) хозяйств и индивидуальных предпринимателей, единиц	-	-	-	-	-	...	-	...
в процентах от общего числа хозяйств	-	-	-	-	-	...	-	...
в процентах от числа хозяйств, имеющих землю	-	-	-	-	-	...	X	X
Общая площадь земли, га	-	-	-	-	-	...	X	...
в процентах от общей площади земли	-	-	-	-	-	...	X	...
в среднем на одно хозяйство, га	-	-	-	-	-	...	X	...

47. ГРУППИРОВКА ЛИЧНЫХ ПОДСОБНЫХ
(на 1 июля 2016 года)

	Хозяйства, имевшие							
	до 0,06	0,06 - 0,10	0,11 - 0,15	0,16 - 0,20	0,21 - 0,25	0,26 - 0,30	0,31 - 0,35	0,36 - 0,40
РЕСПУБЛИКА ТАТАРСТАН								
Число хозяйств, единиц	12939	43920	57253	53651	52472	58178	49327	32380
в процентах от общего числа хозяйств	3.2	10.8	14.0	13.2	12.9	14.3	12.1	7.9
Общая площадь земли, га	438.3	3644.9	7536.9	9603.1	12047.4	16245.3	16130.3	12179.9
в процентах от общей площади земли	0.3	2.7	5.6	7.1	8.9	12.0	11.9	9.0
в среднем на одно хозяйство, га	0.03	0.08	0.13	0.18	0.23	0.28	0.33	0.38
муниципальные районы:								
Агрызский								
Число хозяйств, единиц	357	649	929	1128	1358	1399	1156	694
в процентах от общего числа хозяйств	4.2	7.6	10.9	13.2	15.9	16.4	13.5	8.1
Общая площадь земли, га	...	53.9	119.1	199.5	310.7	386.6	375.1	259.8
в процентах от общей площади земли	...	1.4	3.1	5.2	8.1	10.1	9.8	6.8
в среднем на одно хозяйство, га	...	0.08	0.13	0.18	0.23	0.28	0.32	0.37
Азнакаевский								
Число хозяйств, единиц	65	419	636	1001	1422	1773	1353	870
в процентах от общего числа хозяйств	0.7	4.8	7.3	11.5	16.4	20.4	15.6	10.0
Общая площадь земли, га	3.1	35.6	84.0	182.5	328.9	494.6	441.3	327.6
в процентах от общей площади земли	0.1	1.0	2.4	5.1	9.3	13.9	12.4	9.2
в среднем на одно хозяйство, га	0.05	0.09	0.13	0.18	0.23	0.28	0.33	0.38
Аксубаевский								
Число хозяйств, единиц	33	144	299	820	1226	1913	1500	764
в процентах от общего числа хозяйств	0.4	1.8	3.7	10.2	15.3	23.8	18.7	9.5
Общая площадь земли, га	1.3	12.1	40.8	149.6	284.7	538.5	490.5	287.6
в процентах от общей площади земли	0.0	0.3	1.0	3.6	6.9	13.1	12.0	7.0
в среднем на одно хозяйство, га	0.04	0.08	0.14	0.18	0.23	0.28	0.33	0.38
Актанышский								
Число хозяйств, единиц	38	482	1577	1322	2044	2645	1521	651
в процентах от общего числа хозяйств	0.3	4.3	14.1	11.8	18.2	23.6	13.6	5.8
Общая площадь земли, га	...	42.3	198.6	234.2	470.4	730.4	493.5	242.7
в процентах от общей площади земли	...	0.9	4.4	5.2	10.4	16.1	10.9	5.4
в среднем на одно хозяйство, га	...	0.09	0.13	0.18	0.23	0.28	0.32	0.37
Алексеевский								
Число хозяйств, единиц	133	687	778	1086	1297	1230	734	450
в процентах от общего числа хозяйств	1.9	9.7	11.0	15.4	18.4	17.5	10.4	6.4
Общая площадь земли, га	4.4	63.9	100.5	197.3	296.4	342.0	240.4	169.3
в процентах от общей площади земли	0.1	2.1	3.4	6.6	9.9	11.4	8.0	5.6
в среднем на одно хозяйство, га	0.03	0.09	0.13	0.18	0.23	0.28	0.33	0.38
Алькеевский								
Число хозяйств, единиц	61	441	1731	1205	1219	977	819	569
в процентах от общего числа хозяйств	0.8	5.5	21.5	14.9	15.1	12.1	10.1	7.1

ХОЗЯЙСТВ ПО РАЗМЕРУ ЗЕМЕЛЬНОЙ ПЛОЩАДИ

земельную площадь, га:								Итого
	0,41 - 0,50	0,51 - 1,00	1,01 - 3,00	3,01 - 5,00	5,01- 10,00	10,01 - 20,00	свыше 20,00	
РЕСПУБЛИКА ТАТАРСТАН								
Число хозяйств, единиц	28802	15161	467	590	1073	901	397	407511
в процентах от общего числа хозяйств	7.1	3.7	0.1	0.1	0.3	0.2	0.1	100
Общая площадь земли, га	12821.0	9412.6	690.1	2392.5	7777.7	12397.7	12479.9	135797.5
в процентах от общей площади земли	9.4	6.9	0.5	1.8	5.7	9.1	9.2	100
в среднем на одно хозяйство, га	0.45	0.62	1.48	4.06	7.25	13.76	31.44	0.33
муниципальные районы:								
Агрызский								
Число хозяйств, единиц	562	160	64	48	17	8537
в процентах от общего числа хозяйств	6.6	1.9	0.7	0.6	0.2	100
Общая площадь земли, га	248.3	94.5	...	66.2	471.8	618.4	610.0	3828.1
в процентах от общей площади земли	6.5	2.5	...	1.7	12.3	16.2	15.9	100
в среднем на одно хозяйство, га	0.44	0.59	...	4.73	7.37	12.88	35.88	0.45
Азнакаевский								
Число хозяйств, единиц	772	303	21	26	25	8689
в процентах от общего числа хозяйств	8.9	3.5	0.2	0.3	0.3	100
Общая площадь земли, га	341.9	177.9	150.4	355.6	618.0	3548.9
в процентах от общей площади земли	9.6	5.0	4.2	10.0	17.4	100
в среднем на одно хозяйство, га	0.44	0.59	7.16	13.68	24.72	0.41
Аксубаевский								
Число хозяйств, единиц	667	421	11	131	69	29	8	8035
в процентах от общего числа хозяйств	8.3	5.2	0.1	1.6	0.9	0.4	0.1	100
Общая площадь земли, га	298.7	263.7	25.7	534.7	500.3	392.0	281.0	4101.2
в процентах от общей площади земли	7.3	6.4	0.6	13.0	12.2	9.6	6.9	100
в среднем на одно хозяйство, га	0.45	0.63	2.34	4.08	7.25	13.52	35.12	0.51
Актанышский								
Число хозяйств, единиц	484	251	...	32	100	56	...	11210
в процентах от общего числа хозяйств	4.3	2.2	...	0.3	0.9	0.5	...	100
Общая площадь земли, га	214.8	153.1	13.7	144.5	826.9	743.2	...	4530.3
в процентах от общей площади земли	4.7	3.4	0.3	3.2	18.3	16.4	...	100
в среднем на одно хозяйство, га	0.44	0.61	2.29	4.52	8.27	13.27	...	0.40
Алексеевский								
Число хозяйств, единиц	412	162	3	8	17	31	19	7047
в процентах от общего числа хозяйств	5.8	2.3	0.0	0.1	0.2	0.4	0.3	100
Общая площадь земли, га	183.8	100.0	5.8	36.6	124.4	470.4	662.7	2997.8
в процентах от общей площади земли	6.1	3.3	0.2	1.2	4.1	15.7	22.1	100
в среднем на одно хозяйство, га	0.45	0.62	1.93	4.57	7.32	15.17	34.88	0.43
Алькеевский								
Число хозяйств, единиц	608	395	12	...	12	8069
в процентах от общего числа хозяйств	7.5	4.9	0.1	0.1	0.1	100

	Хозяйства, имевшие							
	до 0,06	0,06 - 0,10	0,11 - 0,15	0,16 - 0,20	0,21 - 0,25	0,26 - 0,30	0,31 - 0,35	0,36 - 0,40
Общая площадь земли, га	...	37.8	242.6	217.6	280.3	272.7	269.4	214.7
в процентах от общей площади земли	...	1.4	9.2	8.2	10.6	10.3	10.2	8.1
в среднем на одно хозяйство, га	...	0.09	0.14	0.18	0.23	0.28	0.33	0.38
Альметьевский								
Число хозяйств, единиц	195	1427	2382	2678	2765	2614	1807	1066
в процентах от общего числа хозяйств	1.2	8.8	14.6	16.4	17.0	16.0	11.1	6.5
Общая площадь земли, га	...	119.2	309.1	477.0	627.3	722.4	587.8	398.9
в процентах от общей площади земли	...	3.0	7.8	12.1	15.9	18.3	14.9	10.1
в среднем на одно хозяйство, га	...	0.08	0.13	0.18	0.23	0.28	0.33	0.37
Апастовский								
Число хозяйств, единиц	90	244	464	726	802	1264	1460	918
в процентах от общего числа хозяйств	1.2	3.3	6.3	9.8	10.9	17.1	19.8	12.4
Общая площадь земли, га	...	20.1	61.7	132.5	185.4	357.6	478.8	346.8
в процентах от общей площади земли	...	0.8	2.4	5.2	7.3	14.0	18.8	13.6
в среднем на одно хозяйство, га	...	0.08	0.13	0.18	0.23	0.28	0.33	0.38
Арский								
Число хозяйств, единиц	70	340	894	1333	1795	2133	2030	1359
в процентах от общего числа хозяйств	0.6	2.9	7.6	11.3	15.3	18.1	17.2	11.5
Общая площадь земли, га	2.6	29.4	120.0	241.7	416.1	599.2	668.6	512.8
в процентах от общей площади земли	0.1	0.6	2.5	5.0	8.7	12.5	13.9	10.7
в среднем на одно хозяйство, га	0.04	0.09	0.13	0.18	0.23	0.28	0.33	0.38
Атнинский								
Число хозяйств, единиц	48	188	629	756	767	931	853	531
в процентах от общего числа хозяйств	0.9	3.5	11.7	14.0	14.2	17.3	15.8	9.8
Общая площадь земли, га	...	15.8	81.0	135.0	176.3	260.8	280.0	200.0
в процентах от общей площади земли	...	1.0	4.9	8.1	10.6	15.7	16.9	12.1
в среднем на одно хозяйство, га	...	0.08	0.13	0.18	0.23	0.28	0.33	0.38
Бавлинский								
Число хозяйств, единиц	187	278	386	520	520	622	680	672
в процентах от общего числа хозяйств	3.2	4.8	6.6	8.9	8.9	10.7	11.7	11.5
Общая площадь земли, га	...	24.7	48.8	93.6	119.1	172.8	222.0	253.7
в процентах от общей площади земли	...	1.2	2.3	4.4	5.6	8.2	10.5	12.0
в среднем на одно хозяйство, га	...	0.09	0.13	0.18	0.23	0.28	0.33	0.38
Балтасинский								
Число хозяйств, единиц	149	1186	1783	1262	965	1071	1095	1039
в процентах от общего числа хозяйств	1.4	10.8	16.2	11.5	8.8	9.7	9.9	9.4
Общая площадь земли, га	5.2	100.9	229.8	221.1	217.6	297.0	356.5	389.3
в процентах от общей площади земли	0.2	3.2	7.3	7.0	6.9	9.4	11.3	12.3
в среднем на одно хозяйство, га	0.03	0.09	0.13	0.18	0.23	0.28	0.33	0.37

земельную площадь, га:								Итого
	0,41 - 0,50	0,51 - 1,00	1,01 - 3,00	3,01 - 5,00	5,01- 10,00	10,01 - 20,00	свыше 20,00	
Общая площадь земли, га	273.2	242.6	13.6	...	83.6	116.3	371.4	2645.8
в процентах от общей площади земли	10.3	9.2	0.5	...	3.2	4.4	14.0	100
в среднем на одно хозяйство, га	0.45	0.61	1.36	...	6.97	14.54	30.95	0.33
Альметьевский								
Число хозяйств, единиц	924	423	...	-	-	...	-	16296
в процентах от общего числа хозяйств	5.7	2.6	...	-	-	...	-	100
Общая площадь земли, га	410.2	256.0	16.3	-	-	...	-	3948.5
в процентах от общей площади земли	10.4	6.5	0.4	-	-	...	-	100
в среднем на одно хозяйство, га	0.44	0.61	1.17	-	-	...	-	0.24
Апастовский								
Число хозяйств, единиц	888	493	-	...	9	13	...	7375
в процентах от общего числа хозяйств	12.0	6.7	-	...	0.1	0.2	...	100
Общая площадь земли, га	395.1	296.1	-	13.8	55.8	183.1	...	2550.3
в процентах от общей площади земли	15.5	11.6	-	0.5	2.2	7.2	...	100
в среднем на одно хозяйство, га	0.44	0.60	-	4.59	6.20	14.08	...	0.35
Арский								
Число хозяйств, единиц	1198	508	9	9	28	45	18	11769
в процентах от общего числа хозяйств	10.2	4.3	0.1	0.1	0.2	0.4	0.2	100
Общая площадь земли, га	535.6	303.0	18.0	39.5	187.4	616.0	511.2	4801.0
в процентах от общей площади земли	11.2	6.3	0.4	0.8	3.9	12.8	10.6	100
в среднем на одно хозяйство, га	0.45	0.60	2.00	4.39	6.69	13.69	28.40	0.41
Атнинский								
Число хозяйств, единиц	496	181	3	4	3	5394
в процентах от общего числа хозяйств	9.2	3.4	0.1	0.1	0.1	100
Общая площадь земли, га	223.7	106.6	...	13.5	29.6	61.3	70.1	1657.0
в процентах от общей площади земли	13.5	6.4	...	0.8	1.8	3.7	4.2	100
в среднем на одно хозяйство, га	0.45	0.59	...	4.51	9.86	15.32	23.35	0.31
Бавлинский								
Число хозяйств, единиц	1077	836	37	-	-	5819
в процентах от общего числа хозяйств	18.5	14.4	0.6	-	-	100
Общая площадь земли, га	482.3	533.3	43.8	-	-	...	100.3	2118.2
в процентах от общей площади земли	22.8	25.2	2.1	-	-	...	4.7	100
в среднем на одно хозяйство, га	0.45	0.64	1.18	-	-	...	33.42	0.36
Балтасинский								
Число хозяйств, единиц	1321	1084	55	-	-	-	-	11010
в процентах от общего числа хозяйств	12.0	9.8	0.5	-	-	-	-	100
Общая площадь земли, га	589.7	686.7	65.3	-	-	-	-	3159.2
в процентах от общей площади земли	18.7	21.7	2.1	-	-	-	-	100
в среднем на одно хозяйство, га	0.45	0.63	1.19	-	-	-	-	0.29

	Хозяйства, имевшие							
	до 0,06	0,06 - 0,10	0,11 - 0,15	0,16 - 0,20	0,21 - 0,25	0,26 - 0,30	0,31 - 0,35	0,36 - 0,40
Бугульминский								
Число хозяйств, единиц	411	1218	943	895	854	703	460	294
в процентах от общего числа хозяйств	6.4	18.9	14.6	13.9	13.2	10.9	7.1	4.6
Общая площадь земли, га	15.5	105.7	125.3	160.2	197.0	197.1	150.1	111.0
в процентах от общей площади земли	0.8	5.8	6.8	8.7	10.7	10.8	8.2	6.1
в среднем на одно хозяйство, га	0.04	0.09	0.13	0.18	0.23	0.28	0.33	0.38
Буинский								
Число хозяйств, единиц	43	205	542	745	1191	2159	2636	2002
в процентах от общего числа хозяйств	0.4	1.8	4.7	6.4	10.3	18.7	22.8	17.3
Общая площадь земли, га	1.9	16.8	75.0	135.9	278.3	609.1	865.4	754.3
в процентах от общей площади земли	0.1	0.4	2.0	3.6	7.4	16.3	23.1	20.2
в среднем на одно хозяйство, га	0.04	0.08	0.14	0.18	0.23	0.28	0.33	0.38
Верхнеуслонский								
Число хозяйств, единиц	476	1324	2006	1004	683	649	545	437
в процентах от общего числа хозяйств	6.1	16.9	25.6	12.8	8.7	8.3	7.0	5.6
Общая площадь земли, га	17.3	106.7	266.1	179.6	156.4	182.0	179.0	165.5
в процентах от общей площади земли	1.0	6.5	16.1	10.9	9.5	11.0	10.8	10.0
в среднем на одно хозяйство, га	0.04	0.08	0.13	0.18	0.23	0.28	0.33	0.38
Высокогорский								
Число хозяйств, единиц	813	2477	2522	1735	1163	1084	874	601
в процентах от общего числа хозяйств	6.8	20.8	21.2	14.6	9.8	9.1	7.3	5.1
Общая площадь земли, га	28.5	204.2	329.2	308.3	266.6	304.7	287.1	226.4
в процентах от общей площади земли	1.3	9.0	14.4	13.5	11.7	13.4	12.6	9.9
в среднем на одно хозяйство, га	0.04	0.08	0.13	0.18	0.23	0.28	0.33	0.38
Дрожжановский								
Число хозяйств, единиц	63	247	508	460	589	883	1649	1789
в процентах от общего числа хозяйств	0.6	2.5	5.1	4.6	5.9	8.8	16.4	17.8
Общая площадь земли, га	2.4	20.7	68.0	82.9	132.8	247.5	542.8	673.8
в процентах от общей площади земли	0.0	0.4	1.2	1.4	2.3	4.3	9.4	11.7
в среднем на одно хозяйство, га	0.04	0.08	0.13	0.18	0.23	0.28	0.33	0.38
Елабужский								
Число хозяйств, единиц	519	3613	1644	1054	721	811	751	554
в процентах от общего числа хозяйств	4.9	33.9	15.4	9.9	6.8	7.6	7.1	5.2
Общая площадь земли, га	...	303.9	205.6	184.1	164.1	226.1	245.2	208.7
в процентах от общей площади земли	...	14.8	10.0	8.9	8.0	11.0	11.9	10.1
в среднем на одно хозяйство, га	...	0.08	0.13	0.17	0.23	0.28	0.33	0.38
Заинский								
Число хозяйств, единиц	125	292	549	700	1051	1498	1581	1115
в процентах от общего числа хозяйств	1.5	3.5	6.6	8.4	12.7	18.1	19.1	13.4
Общая площадь земли, га	...	24.8	71.8	129.3	243.0	420.7	519.0	418.8
в процентах от общей площади земли	...	0.8	2.4	4.3	8.1	14.1	17.3	14.0

земельную площадь, га:								Итого
	0,41 - 0,50	0,51 - 1,00	1,01 - 3,00	3,01 - 5,00	5,01- 10,00	10,01 - 20,00	свыше 20,00	
Бугульминский								
Число хозяйств, единиц	351	299	5	...	3	14	...	6453
в процентах от общего числа хозяйств	5.4	4.6	0.1	...	0.0	0.2	...	100
Общая площадь земли, га	157.5	189.1	5.7	...	19.4	193.1	...	1832.8
в процентах от общей площади земли	8.6	10.3	0.3	...	1.1	10.5	...	100
в среднем на одно хозяйство, га	0.45	0.63	1.13	...	6.47	13.79	...	0.28
Буинский								
Число хозяйств, единиц	1460	567	6	-	-	-	-	11556
в процентах от общего числа хозяйств	12.6	4.9	0.1	-	-	-	-	100
Общая площадь земли, га	644.3	351.6	6.8	-	-	-	-	3739.5
в процентах от общей площади земли	17.2	9.4	0.2	-	-	-	-	100
в среднем на одно хозяйство, га	0.44	0.62	1.14	-	-	-	-	0.32
Верхнеуслонский								
Число хозяйств, единиц	446	257	7	-	...	7837
в процентах от общего числа хозяйств	5.7	3.3	0.1	-	...	100
Общая площадь земли, га	199.1	161.1	8.5	-	...	1652.9
в процентах от общей площади земли	12.0	9.7	0.5	-	...	100
в среднем на одно хозяйство, га	0.45	0.63	1.21	-	...	0.21
Высокогорский								
Число хозяйств, единиц	456	164	-	-	4	-	-	11893
в процентах от общего числа хозяйств	3.8	1.4	-	-	0.0	-	-	100
Общая площадь земли, га	202.9	97.7	-	-	25.8	-	-	2281.3
в процентах от общей площади земли	8.9	4.3	-	-	1.1	-	-	100
в среднем на одно хозяйство, га	0.44	0.60	-	-	6.44	-	-	0.19
Дрожжановский								
Число хозяйств, единиц	2163	1454	94	6	58	36	26	10025
в процентах от общего числа хозяйств	21.6	14.5	0.9	0.1	0.6	0.4	0.3	100
Общая площадь земли, га	954.5	967.4	114.6	27.8	440.5	537.5	954.5	5767.5
в процентах от общей площади земли	16.5	16.8	2.0	0.5	7.6	9.3	16.5	100
в среднем на одно хозяйство, га	0.44	0.67	1.22	4.64	7.59	14.93	36.71	0.58
Елабужский								
Число хозяйств, единиц	578	-	-	-	-	10644
в процентах от общего числа хозяйств	5.4	-	-	-	-	100
Общая площадь земли, га	258.9	241.4	...	-	-	-	-	2059.5
в процентах от общей площади земли	12.6	11.7	...	-	-	-	-	100
в среднем на одно хозяйство, га	0.45	0.61	...	-	-	-	-	0.19
Заинский								
Число хозяйств, единиц	863	491	7	9	9	8298
в процентах от общего числа хозяйств	10.4	5.9	0.1	0.1	0.1	100
Общая площадь земли, га	382.4	299.5	7.8	...	57.5	138.7	272.7	2994.2
в процентах от общей площади земли	12.8	10.0	0.3	...	1.9	4.6	9.1	100

	Хозяйства, имевшие							
	до 0,06	0,06 - 0,10	0,11 - 0,15	0,16 - 0,20	0,21 - 0,25	0,26 - 0,30	0,31 - 0,35	0,36 - 0,40
в среднем на одно хозяйство, га	...	0.08	0.13	0.18	0.23	0.28	0.33	0.38
Зеленодольский								
Число хозяйств, единиц	791	3644	3579	2876	1764	1449	832	594
в процентах от общего числа хозяйств	4.9	22.4	22.0	17.7	10.9	8.9	5.1	3.7
Общая площадь земли, га	29.0	294.4	471.6	510.3	408.1	405.1	272.5	226.0
в процентах от общей площади земли	0.7	7.4	11.8	12.8	10.2	10.2	6.8	5.7
в среднем на одно хозяйство, га	0.04	0.08	0.13	0.18	0.23	0.28	0.33	0.38
Кайбицкий								
Число хозяйств, единиц	64	222	675	842	833	1061	926	635
в процентах от общего числа хозяйств	1.0	3.6	10.9	13.6	13.4	17.1	14.9	10.2
Общая площадь земли, га	2.5	18.4	92.0	152.2	192.6	300.4	304.1	239.5
в процентах от общей площади земли	0.1	0.8	4.2	7.0	8.8	13.8	14.0	11.0
в среднем на одно хозяйство, га	0.04	0.08	0.14	0.18	0.23	0.28	0.33	0.38
Камско-Устьинский								
Число хозяйств, единиц	187	402	540	814	724	728	573	434
в процентах от общего числа хозяйств	3.5	7.5	10.1	15.3	13.6	13.7	10.7	8.1
Общая площадь земли, га	6.2	30.9	71.7	147.4	164.6	203.1	188.0	164.4
в процентах от общей площади земли	0.4	1.9	4.4	9.0	10.0	12.4	11.4	10.0
в среднем на одно хозяйство, га	0.03	0.08	0.13	0.18	0.23	0.28	0.33	0.38
Спасский								
Число хозяйств, единиц	149	452	616	748	775	595	533	381
в процентах от общего числа хозяйств	3.0	9.0	12.2	14.8	15.4	11.8	10.6	7.6
Общая площадь земли, га	6.0	36.2	80.1	136.4	178.3	165.8	175.3	144.4
в процентах от общей площади земли	0.2	0.9	2.0	3.5	4.6	4.2	4.5	3.7
в среднем на одно хозяйство, га	0.04	0.08	0.13	0.18	0.23	0.28	0.33	0.38
Кукморский								
Число хозяйств, единиц	109	464	1370	1872	1897	2099	2014	1456
в процентах от общего числа хозяйств	0.8	3.5	10.4	14.2	14.4	15.9	15.3	11.1
Общая площадь земли, га	...	39.0	184.3	331.0	435.2	585.0	659.1	546.4
в процентах от общей площади земли	...	0.8	3.8	6.8	8.9	12.0	13.5	11.2
в среднем на одно хозяйство, га	...	0.08	0.13	0.18	0.23	0.28	0.33	0.38
Лаишевский								
Число хозяйств, единиц	678	2474	3627	2583	1957	1530	1243	672
в процентах от общего числа хозяйств	4.4	15.9	23.3	16.6	12.6	9.8	8.0	4.3
Общая площадь земли, га	...	212.0	472.0	455.4	446.0	424.0	404.5	251.3
в процентах от общей площади земли	...	6.6	14.6	14.1	13.8	13.2	12.6	7.8
в среднем на одно хозяйство, га	...	0.09	0.13	0.18	0.23	0.28	0.33	0.37
Лениногорский								
Число хозяйств, единиц	192	955	1230	1321	1300	1589	1142	621
в процентах от общего числа хозяйств	2.1	10.3	13.2	14.2	14.0	17.1	12.3	6.7
Общая площадь земли, га	...	77.2	161.1	235.5	298.3	442.9	373.0	233.4

земельную площадь, га:								Итого
	0,41 - 0,50	0,51 - 1,00	1,01 - 3,00	3,01 - 5,00	5,01- 10,00	10,01 - 20,00	свыше 20,00	
в среднем на одно хозяйство, га	0.44	0.61	1.11	...	8.21	15.41	30.30	0.36
Зеленодольский								
Число хозяйств, единиц	352	185	11	110	31	17	5	16240
в процентах от общего числа хозяйств	2.2	1.1	0.1	0.7	0.2	0.1	0.0	100
Общая площадь земли, га	157.8	114.6	18.6	451.4	232.7	213.0	176.3	3981.5
в процентах от общей площади земли	4.0	2.9	0.5	11.3	5.8	5.3	4.4	100
в среднем на одно хозяйство, га	0.45	0.62	1.69	4.10	7.51	12.53	35.26	0.25
Кайбицкий								
Число хозяйств, единиц	613	294	4	5	12	13	4	6203
в процентах от общего числа хозяйств	9.9	4.7	0.1	0.1	0.2	0.2	0.1	100
Общая площадь земли, га	272.7	173.1	4.3	21.3	78.1	178.8	147.2	2177.2
в процентах от общей площади земли	12.5	8.0	0.2	1.0	3.6	8.2	6.8	100
в среднем на одно хозяйство, га	0.44	0.59	1.08	4.26	6.51	13.75	36.79	0.35
Камско-Устьинский								
Число хозяйств, единиц	501	419	3	-	3	-	3	5331
в процентах от общего числа хозяйств	9.4	7.9	0.1	-	0.1	-	0.1	100
Общая площадь земли, га	224.8	260.4	3.4	-	22.7	-	156.4	1644.0
в процентах от общей площади земли	13.7	15.8	0.2	-	1.4	-	9.5	100
в среднем на одно хозяйство, га	0.45	0.62	1.14	-	7.58	-	52.12	0.31
Спасский								
Число хозяйств, единиц	402	200	5	3	91	62	29	5041
в процентах от общего числа хозяйств	8.0	4.0	0.1	0.1	1.8	1.2	0.6	100
Общая площадь земли, га	180.2	128.1	8.0	14.8	702.2	952.0	1009.9	3917.7
в процентах от общей площади земли	4.6	3.3	0.2	0.4	17.9	24.3	25.8	100
в среднем на одно хозяйство, га	0.45	0.64	1.60	4.95	7.72	15.36	34.82	0.78
Кукморский								
Число хозяйств, единиц	1387	298	...	67	68	33	...	13165
в процентах от общего числа хозяйств	10.5	2.3	...	0.5	0.5	0.3	...	100
Общая площадь земли, га	623.9	181.5	63.7	268.0	491.2	431.2	...	4865.8
в процентах от общей площади земли	12.8	3.7	1.3	5.5	10.1	8.9	...	100
в среднем на одно хозяйство, га	0.45	0.61	2.12	4.00	7.22	13.07	...	0.37
Лаишевский								
Число хозяйств, единиц	545	220	-	-	3	15536
в процентах от общего числа хозяйств	3.5	1.4	-	-	0.0	100
Общая площадь земли, га	243.2	130.3	-	-	...	51.3	98.1	3222.5
в процентах от общей площади земли	7.5	4.0	-	-	...	1.6	3.0	100
в среднем на одно хозяйство, га	0.45	0.59	-	-	...	17.09	32.69	0.21
Лениногорский								
Число хозяйств, единиц	552	349	...	-	17	23	...	9297
в процентах от общего числа хозяйств	5.9	3.8	...	-	0.2	0.2	...	100
Общая площадь земли, га	246.0	218.1	...	-	100.3	288.9	...	2721.8

	Хозяйства, имевшие							
	до 0,06	0,06 - 0,10	0,11 - 0,15	0,16 - 0,20	0,21 - 0,25	0,26 - 0,30	0,31 - 0,35	0,36 - 0,40
в процентах от общей площади земли	...	2.8	5.9	8.7	11.0	16.3	13.7	8.6
в среднем на одно хозяйство, га	...	0.08	0.13	0.18	0.23	0.28	0.33	0.38
Мамадышский								
Число хозяйств, единиц	232	544	1400	1933	2191	2417	1815	922
в процентах от общего числа хозяйств	1.9	4.4	11.3	15.7	17.8	19.6	14.7	7.5
Общая площадь земли, га	...	43.3	181.5	341.5	496.9	668.9	586.7	343.7
в процентах от общей площади земли	...	1.2	5.1	9.6	14.0	18.8	16.5	9.7
в среднем на одно хозяйство, га	...	0.08	0.13	0.18	0.23	0.28	0.32	0.37
Менделеевский								
Число хозяйств, единиц	184	287	623	549	435	382	342	221
в процентах от общего числа хозяйств	5.4	8.4	18.2	16.0	12.7	11.1	10.0	6.4
Общая площадь земли, га	5.6	25.0	85.1	101.1	101.0	106.7	112.4	83.5
в процентах от общей площади земли	0.7	3.0	10.3	12.2	12.2	12.9	13.5	10.1
в среднем на одно хозяйство, га	0.03	0.09	0.14	0.18	0.23	0.28	0.33	0.38
Мензелинский								
Число хозяйств, единиц	52	186	349	651	1153	1404	994	500
в процентах от общего числа хозяйств	0.9	3.1	5.9	11.0	19.4	23.6	16.7	8.4
Общая площадь земли, га	1.9	16.1	46.2	120.6	268.7	393.4	325.9	189.0
в процентах от общей площади земли	0.1	0.6	1.8	4.6	10.3	15.1	12.5	7.2
в среднем на одно хозяйство, га	0.04	0.09	0.13	0.19	0.23	0.28	0.33	0.38
Муслюмовский								
Число хозяйств, единиц	84	830	1025	791	1073	1498	1163	625
в процентах от общего числа хозяйств	1.1	10.5	13.0	10.0	13.6	19.0	14.7	7.9
Общая площадь земли, га	3.6	74.1	132.3	142.6	249.5	421.5	381.1	236.1
в процентах от общей площади земли	0.2	3.5	6.3	6.7	11.8	19.9	18.0	11.2
в среднем на одно хозяйство, га	0.04	0.09	0.13	0.18	0.23	0.28	0.33	0.38
Нижнекамский								
Число хозяйств, единиц	288	1016	3019	2702	1787	1528	1206	704
в процентах от общего числа хозяйств	2.2	7.9	23.4	21.0	13.9	11.9	9.4	5.5
Общая площадь земли, га	7.8	83.2	393.1	477.0	402.8	421.9	390.3	262.6
в процентах от общей площади земли	0.3	2.8	13.1	15.9	13.4	14.0	13.0	8.7
в среднем на одно хозяйство, га	0.03	0.08	0.13	0.18	0.23	0.28	0.32	0.37
Новошешминский								
Число хозяйств, единиц	103	345	688	904	927	886	687	461
в процентах от общего числа хозяйств	1.8	6.1	12.2	16.0	16.4	15.7	12.2	8.2
Общая площадь земли, га	...	27.9	88.5	161.2	209.7	244.5	222.4	172.2
в процентах от общей площади земли	...	1.7	5.4	9.8	12.7	14.9	13.5	10.5
в среднем на одно хозяйство, га	...	0.08	0.13	0.18	0.23	0.28	0.32	0.37
Нурлатский								
Число хозяйств, единиц	106	329	591	1092	1496	1936	1932	1202

земельную площадь, га:								Итого
	0,41 - 0,50	0,51 - 1,00	1,01 - 3,00	3,01 - 5,00	5,01- 10,00	10,01 - 20,00	свыше 20,00	
в процентах от общей площади земли	9.0	8.0	0.3	-	3.7	10.6	...	100
в среднем на одно хозяйство, га	0.45	0.62	1.47	-	5.90	12.56	...	0.29
Мамадышский								
Число хозяйств, единиц	553	294	...	7	10	19	...	12342
в процентах от общего числа хозяйств	4.5	2.4	...	0.1	0.1	0.2	...	100
Общая площадь земли, га	244.2	191.6	...	28.4	77.2	250.5	83.4	3548.9
в процентах от общей площади земли	6.9	5.4	...	0.8	2.2	7.1	2.3	100
в среднем на одно хозяйство, га	0.44	0.65	...	4.06	7.72	13.19	27.79	0.29
Менделеевский								
Число хозяйств, единиц	275	127	-	-	-	3428
в процентах от общего числа хозяйств	8.0	3.7	-	-	-	100
Общая площадь земли, га	124.1	77.8	-	-	-	829.5
в процентах от общей площади земли	15.0	9.4	-	-	-	100
в среднем на одно хозяйство, га	0.45	0.61	-	-	-	0.24
Мензелинский								
Число хозяйств, единиц	415	191	7	21	17	5943
в процентах от общего числа хозяйств	7.0	3.2	0.1	0.4	0.3	100
Общая площадь земли, га	184.8	119.8	57.2	310.2	564.8	2608.6
в процентах от общей площади земли	7.1	4.6	2.2	11.9	21.7	100
в среднем на одно хозяйство, га	0.45	0.63	8.16	14.77	33.22	0.44
Муслюмовский								
Число хозяйств, единиц	507	291	-	-	7892
в процентах от общего числа хозяйств	6.4	3.7	-	-	100
Общая площадь земли, га	225.8	177.7	-	-	2115.8
в процентах от общей площади земли	10.7	8.4	-	-	100
в среднем на одно хозяйство, га	0.45	0.61	-	-	0.27
Нижнекамский								
Число хозяйств, единиц	408	198	...	5	12	9	...	12884
в процентах от общего числа хозяйств	3.2	1.5	...	0.0	0.1	0.1	...	100
Общая площадь земли, га	178.4	127.5	...	23.0	81.1	125.4	...	3008.6
в процентах от общей площади земли	5.9	4.2	...	0.8	2.7	4.2	...	100
в среднем на одно хозяйство, га	0.44	0.64	...	4.60	6.76	13.94	...	0.23
Новошешминский								
Число хозяйств, единиц	374	257	...	-	...	6	...	5649
в процентах от общего числа хозяйств	6.6	4.5	...	-	0.1	0.1	...	100
Общая площадь земли, га	166.0	161.1	8.2	-	22.6	100.3	...	1645.7
в процентах от общей площади земли	10.1	9.8	0.5	-	1.4	6.1	...	100
в среднем на одно хозяйство, га	0.44	0.63	1.37	-	7.53	16.71	...	0.29
Нурлатский								
Число хозяйств, единиц	984	514	17	-	6	10211

	Хозяйства, имевшие							
	до 0,06	0,06 - 0,10	0,11 - 0,15	0,16 - 0,20	0,21 - 0,25	0,26 - 0,30	0,31 - 0,35	0,36 - 0,40
в процентах от общего числа хозяйств	1.0	3.2	5.8	10.7	14.7	19.0	18.9	11.8
Общая площадь земли, га	...	28.1	77.4	197.0	344.5	539.1	629.6	450.3
в процентах от общей площади земли	...	0.9	2.4	6.2	10.9	17.0	19.8	14.2
в среднем на одно хозяйство, га	...	0.09	0.13	0.18	0.23	0.28	0.33	0.37
Пестречинский								
Число хозяйств, единиц	2264	2928	4416	2471	1456	1224	654	398
в процентах от общего числа хозяйств	13.8	17.9	27.0	15.1	8.9	7.5	4.0	2.4
Общая площадь земли, га	...	247.6	599.2	446.9	336.5	345.7	215.1	151.0
в процентах от общей площади земли	1.2	5.6	13.6	10.2	7.7	7.9	4.9	3.4
в среднем на одно хозяйство, га	...	0.08	0.14	0.18	0.23	0.28	0.33	0.38
Рыбно-Слободский								
Число хозяйств, единиц	189	445	784	1558	1294	1548	1294	819
в процентах от общего числа хозяйств	2.0	4.8	8.4	16.7	13.9	16.6	13.9	8.8
Общая площадь земли, га	6.3	34.2	98.7	271.7	289.2	424.2	418.0	304.3
в процентах от общей площади земли	0.1	0.7	2.0	5.4	5.8	8.5	8.4	6.1
в среднем на одно хозяйство, га	0.03	0.08	0.13	0.17	0.22	0.27	0.32	0.37
Сабинский								
Число хозяйств, единиц	16	973	1032	1469	1111	1065	1326	862
в процентах от общего числа хозяйств	0.2	10.9	11.5	16.4	12.4	11.9	14.8	9.6
Общая площадь земли, га	...	88.8	140.4	263.9	254.3	298.3	437.7	324.8
в процентах от общей площади земли	...	3.3	5.2	9.8	9.5	11.1	16.3	12.1
в среднем на одно хозяйство, га	...	0.09	0.14	0.18	0.23	0.28	0.33	0.38
Сармановский								
Число хозяйств, единиц	132	928	1112	766	1065	1568	1423	950
в процентах от общего числа хозяйств	1.5	10.2	12.2	8.4	11.7	17.2	15.6	10.4
Общая площадь земли, га	5.2	81.5	142.9	139.2	247.9	443.0	469.0	359.2
в процентах от общей площади земли	0.2	3.0	5.2	5.1	9.1	16.2	17.2	13.2
в среднем на одно хозяйство, га	0.04	0.09	0.13	0.18	0.23	0.28	0.33	0.38
Ютазинский								
Число хозяйств, единиц	190	183	422	480	513	792	792	469
в процентах от общего числа хозяйств	4.1	4.0	9.2	10.4	11.1	17.2	17.2	10.2
Общая площадь земли, га	4.5	14.7	52.7	85.1	116.9	220.0	255.9	174.2
в процентах от общей площади земли	0.2	0.6	2.0	3.3	4.5	8.5	9.9	6.8
в среднем на одно хозяйство, га	0.02	0.08	0.12	0.18	0.23	0.28	0.32	0.37
Тетюшский								
Число хозяйств, единиц	44	219	268	580	996	1603	1272	779
в процентах от общего числа хозяйств	0.7	3.3	4.0	8.7	14.9	24.0	19.1	11.7
Общая площадь земли, га	...	17.6	35.4	106.1	232.5	450.5	416.4	293.8
в процентах от общей площади земли	...	0.7	1.4	4.1	9.0	17.4	16.0	11.3
в среднем на одно хозяйство, га	...	0.08	0.13	0.18	0.23	0.28	0.33	0.38

земельную площадь, га:								Итого
	0,41 - 0,50	0,51 - 1,00	1,01 - 3,00	3,01 - 5,00	5,01- 10,00	10,01 - 20,00	свыше 20,00	
в процентах от общего числа хозяйств	9.6	5.0	0.2	-	0.1	100
Общая площадь земли, га	435.0	317.3	22.3	-	39.9	68.9	...	3174.6
в процентах от общей площади земли	13.7	10.0	0.7	-	1.3	2.2	...	100
в среднем на одно хозяйство, га	0.44	0.62	1.31	-	6.65	13.78	...	0.31
Пестречинский								
Число хозяйств, единиц	298	55	61	31	16362
в процентах от общего числа хозяйств	1.8	0.3	0.4	0.2	100
Общая площадь земли, га	134.9	60.7	303.5	712.3	770.9	4396.3
в процентах от общей площади земли	3.1	1.4	6.9	16.2	17.5	100
в среднем на одно хозяйство, га	0.45	0.63	1.61	...	5.52	11.68	24.87	0.27
Рыбно-Слободский								
Число хозяйств, единиц	680	432	3	76	112	79	16	9329
в процентах от общего числа хозяйств	7.3	4.6	0.0	0.8	1.2	0.8	0.2	100
Общая площадь земли, га	298.8	263.1	8.4	281.3	787.7	1075.4	432.8	4993.9
в процентах от общей площади земли	6.0	5.3	0.2	5.6	15.8	21.5	8.7	100
в среднем на одно хозяйство, га	0.44	0.61	2.79	3.70	7.03	13.61	27.05	0.54
Сабинский								
Число хозяйств, единиц	694	362	...	8	17	9	...	8950
в процентах от общего числа хозяйств	7.8	4.0	...	0.1	0.2	0.1	...	100
Общая площадь земли, га	308.0	222.4	5.7	29.5	132.7	127.8	...	2680.4
в процентах от общей площади земли	11.5	8.3	0.2	1.1	5.0	4.8	...	100
в среднем на одно хозяйство, га	0.44	0.61	1.42	3.69	7.81	14.20	...	0.30
Сармановский								
Число хозяйств, единиц	826	309	...	-	...	12	4	9099
в процентах от общего числа хозяйств	9.1	3.4	...	-	...	0.1	0.0	100
Общая площадь земли, га	371.0	182.5	...	-	...	179.2	91.4	2729.3
в процентах от общей площади земли	13.6	6.7	...	-	...	6.6	3.3	100
в среднем на одно хозяйство, га	0.45	0.59	...	-	...	14.93	22.84	0.30
Ютазинский								
Число хозяйств, единиц	375	193	77	52	30	22	18	4608
в процентах от общего числа хозяйств	8.1	4.2	1.7	1.1	0.7	0.5	0.4	100
Общая площадь земли, га	165.9	117.4	133.1	183.3	228.7	292.9	534.5	2580.0
в процентах от общей площади земли	6.4	4.5	5.2	7.1	8.9	11.4	20.7	100
в среднем на одно хозяйство, га	0.44	0.61	1.73	3.53	7.62	13.31	29.70	0.56
Тетюшский								
Число хозяйств, единиц	574	278	26	16	7	6666
в процентах от общего числа хозяйств	8.6	4.2	0.4	0.2	0.1	100
Общая площадь земли, га	254.0	170.7	...	12.3	170.6	231.0	201.0	2595.1
в процентах от общей площади земли	9.8	6.6	...	0.5	6.6	8.9	7.7	100
в среднем на одно хозяйство, га	0.44	0.61	...	4.10	6.56	14.44	28.71	0.39

	Хозяйства, имевшие							
	до 0,06	0,06 - 0,10	0,11 - 0,15	0,16 - 0,20	0,21 - 0,25	0,26 - 0,30	0,31 - 0,35	0,36 - 0,40
Тюлячинский								
Число хозяйств, единиц	86	158	733	976	770	783	840	475
в процентах от общего числа хозяйств	1.5	2.8	13.1	17.5	13.8	14.0	15.1	8.5
Общая площадь земли, га	4.0	13.2	104.0	175.5	177.3	221.4	275.9	179.5
в процентах от общей площади земли	0.2	0.5	3.9	6.5	6.6	8.2	10.2	6.7
в среднем на одно хозяйство, га	0.05	0.08	0.14	0.18	0.23	0.28	0.33	0.38
Тукаевский								
Число хозяйств, единиц	710	2222	3514	2098	1809	1763	1289	885
в процентах от общего числа хозяйств	4.7	14.6	23.1	13.8	11.9	11.6	8.5	5.8
Общая площадь земли, га	...	199.3	484.9	380.5	420.5	495.2	423.2	333.9
в процентах от общей площади земли	0.6	5.4	13.1	10.3	11.3	13.4	11.4	9.0
в среднем на одно хозяйство, га	...	0.09	0.14	0.18	0.23	0.28	0.33	0.38
Черемшанский								
Число хозяйств, единиц	138	1073	962	1170	1266	1206	865	562
в процентах от общего числа хозяйств	1.7	13.4	12.0	14.6	15.8	15.1	10.8	7.0
Общая площадь земли, га	...	92.8	125.7	212.2	293.8	338.5	284.8	212.1
в процентах от общей площади земли	...	3.1	4.2	7.1	9.8	11.3	9.5	7.1
в среднем на одно хозяйство, га	...	0.09	0.13	0.18	0.23	0.28	0.33	0.38
Чистопольский								
Число хозяйств, единиц	633	569	720	1150	1118	1029	605	363
в процентах от общего числа хозяйств	9.3	8.3	10.5	16.8	16.4	15.1	8.9	5.3
Общая площадь земли, га	...	46.8	96.0	209.7	257.7	287.4	197.5	136.9
в процентах от общей площади земли	...	0.8	1.7	3.8	4.6	5.1	3.5	2.5
в среднем на одно хозяйство, га	...	0.08	0.13	0.18	0.23	0.28	0.33	0.38
городские округа:								
Казань								
Число хозяйств, единиц	1442	6211	2756	825	330	136	61	...
в процентах от общего числа хозяйств	12.2	52.7	23.4	7.0	2.8	1.2	0.5	...
Общая площадь земли, га	...	463.8	343.1	141.3	73.4	37.3	19.5	...
в процентах от общей площади земли	5.6	40.1	29.7	12.2	6.3	3.2	1.7	...
в среднем на одно хозяйство, га	...	0.07	0.12	0.17	0.22	0.27	0.32	0.38
Набережные Челны								
Число хозяйств, единиц	-	-	-	-	-	-	-	-
в процентах от общего числа хозяйств	-	-	-	-	-	-	-	-
Общая площадь земли, га	-	-	-	-	-	-	-	-
в процентах от общей площади земли	-	-	-	-	-	-	-	-
в среднем на одно хозяйство, га	-	-	-	-	-	-	-	-

земельную площадь, га:								Итого
	0,41 - 0,50	0,51 - 1,00	1,01 - 3,00	3,01 - 5,00	5,01- 10,00	10,01 - 20,00	свыше 20,00	
Тюлячинский								
Число хозяйств, единиц	428	198	10	9	65	37	7	5575
в процентах от общего числа хозяйств	7.7	3.6	0.2	0.2	1.2	0.7	0.1	100
Общая площадь земли, га	191.9	121.5	18.5	41.8	411.3	523.0	234.2	2692.9
в процентах от общей площади земли	7.1	4.5	0.7	1.6	15.3	19.4	8.7	100
в среднем на одно хозяйство, га	0.45	0.61	1.85	4.64	6.33	14.14	33.45	0.48
Тукаевский								
Число хозяйств, единиц	577	256	24	25	...	15181
в процентах от общего числа хозяйств	3.8	1.7	...	0.0	0.2	0.2	...	100
Общая площадь земли, га	255.6	161.7	...	13.4	168.5	313.8	...	3706.3
в процентах от общей площади земли	6.9	4.4	...	0.4	4.5	8.5	...	100
в среднем на одно хозяйство, га	0.44	0.63	1.76	4.45	7.02	12.55	...	0.24
Черемшанский								
Число хозяйств, единиц	472	222	-	20	22	7998
в процентах от общего числа хозяйств	5.9	2.8	-	0.3	0.3	100
Общая площадь земли, га	209.9	134.9	-	...	149.8	271.7	667.7	3003.3
в процентах от общей площади земли	7.0	4.5	-	...	5.0	9.0	22.2	100
в среднем на одно хозяйство, га	0.44	0.61	-	...	7.88	13.59	30.35	0.38
Чистопольский								
Число хозяйств, единиц	271	126	64	87	72	6832
в процентах от общего числа хозяйств	4.0	1.8	0.9	1.3	1.1	100
Общая площадь земли, га	121.3	74.7	...	100.3	502.0	1224.5	2315.4	5586.5
в процентах от общей площади земли	2.2	1.3	...	1.8	9.0	21.9	41.4	100
в среднем на одно хозяйство, га	0.45	0.59	...	4.18	7.84	14.08	32.16	0.82
городские округа:								
Казань								
Число хозяйств, единиц	-	-	-	-	-	...
в процентах от общего числа хозяйств	0.1	...	-	-	-	-	-	...
Общая площадь земли, га	5.7	...	-	-	-	-	-	...
в процентах от общей площади земли	0.5	...	-	-	-	-	-	...
в среднем на одно хозяйство, га	0.44	...	-	-	-	-	-	...
Набережные Челны								
Число хозяйств, единиц	-	...	-	-	-	-	-	...
в процентах от общего числа хозяйств	-	...	-	-	-	-	-	...
Общая площадь земли, га	-	...	-	-	-	-	-	...
в процентах от общей площади земли	-	...	-	-	-	-	-	...
в среднем на одно хозяйство, га	-	...	-	-	-	-	-	...

Методологические пояснения

В хозяйствах всех категорий включены сельскохозяйственные организации, крестьянские (фермерские) хозяйства, индивидуальные предприниматели и хозяйства населения.

К сельскохозяйственным организациям отнесены хозяйственные товарищества и партнерства (в том числе публичные и непубличные акционерные общества), производственные кооперативы, унитарные предприятия, подсобные сельскохозяйственные предприятия несельскохозяйственных организаций.

В соответствии с официальной статистической методологией Росстата в рамках Всероссийской сельскохозяйственной переписи 2016г. к подсобным сельскохозяйственным предприятиям несельскохозяйственных организаций отнесены хозяйства, имеющие посевные площади сельскохозяйственных культур не менее 50 гектаров и (или) не менее 10 голов крупного рогатого скота, или не менее 5 голов коров, или не менее 20 голов свиней, или не менее 15 голов овец или коз, или не менее 100 голов птицы, или не менее 10 голов лошадей.

К малым сельскохозяйственным предприятиям (включая микропредприятия) отнесены юридические лица – коммерческие организации, внесенные в единый государственный реестр юридических лиц и соответствующие условиям, установленным Федеральным законом от 24 июля 2007 г. № 209-ФЗ «О развитии малого и среднего предпринимательства в Российской Федерации».

Крестьянское (фермерское) хозяйство – объединение граждан, связанных родством и (или) свойством, имеющих в общей собственности имущество и совместно осуществляющих производственную и иную хозяйственную деятельность (производство, переработку, хранение, транспортировку и реализацию сельскохозяйственной продукции), основанную на их личном участии (статья 1 Федерального закона от 11 июня 2003 г. № 74-ФЗ «О крестьянском (фермерском) хозяйстве»).

Индивидуальный предприниматель – гражданин (физическое лицо), занимающийся предпринимательской деятельностью без образования юридического лица с момента его государственной регистрации в соответствии со статьей 23 Гражданского кодекса Российской Федерации и заявивший в Свидетельстве о государственной регистрации виды деятельности, отнесенные согласно Общероссийскому классификатору видов экономической деятельности (ОКВЭД) к сельскому хозяйству.

К хозяйствам населения отнесены личные подсобные и другие индивидуальные хозяйства граждан, а также хозяйства граждан, имеющих земельные участки в садоводческих, огороднических и дачных некоммерческих объединениях.

Личное подсобное хозяйство – форма непредпринимательской деятельности по производству и переработке сельскохозяйственной продукции, осуществляемой личным трудом гражданина и членов его семьи в целях удовлетворения личных потребностей на земельном участке, предоставленном или приобретенном для ведения личного подсобного хозяйства. Землепользование хозяйств может состоять из приусадебных и полевых участков (статьи 2, 4 Федерального закона от 7 июля 2003 г. № 112-ФЗ «О личном подсобном хозяйстве»).

К другим индивидуальным хозяйствам граждан отнесены:

- граждане, имеющие земельные участки для индивидуального жилищного строительства с площадью 4 и более соток и занимающиеся сельскохозяйственным производством;
- граждане, имеющие земельные участки (садовые, огородные, дачные и другие), не входящие в некоммерческие объединения граждан;
- граждане, не имеющие земли, но имеющие сельскохозяйственных животных.

Садоводческое, огородническое, дачное некоммерческое объединение граждан – некоммерческая организация, учрежденная гражданами на добровольных началах для содействия ее членам в решении общих социально-хозяйственных задач ведения садово-

дства, огородничества и дачного хозяйства (статья 1 Федерального закона от 15 апреля 1998 г. № 66-ФЗ «О садоводческих, огороднических и дачных некоммерческих объединениях граждан»).

Итоги по категориям сельскохозяйственных производителей, в том числе по хозяйствам граждан в сельских поселениях, городских округах и городских поселениях сформированы в соответствии с Общероссийским классификатором территорий муниципальных образований (ОКТМО). В данные по хозяйствам граждан в сельских поселениях включены также соответствующие сведения по межселенным территориям.

В соответствии с официальной статистической методологией Росстата граждане, имеющие земельный участок в садоводческих, огороднических и дачных некоммерческих объединениях, личные подсобные и другие индивидуальные хозяйства граждан в городских поселениях и городских округах обследовались с применением выборочного метода статистического наблюдения. Сводные данные по этим категориям хозяйств представлены с учетом распространения данных выборочной совокупности на всю генеральную совокупность.

В общей площади земли организации (хозяйства) показывается общая площадь, находящаяся **в пользовании** организации (хозяйства) на дату проведения переписи (с учетом арендованной, но без учета сданной в аренду).

В общую земельную площадь некоммерческого объединения включены земли, предоставленные гражданам объединения, и земли объединения общего пользования.

Освоенный земельный участок – участок в некоммерческих объединениях граждан, на котором имеются посадки картофеля, плодово-ягодных, овощных или декоративных культур, или участок, на котором произведены культуртехнические мероприятия (корчевка леса и пней, расчистка и планировка участка, работы по окультуриванию почвы), или возведены жилые, хозяйственные постройки.

Сельскохозяйственные угодья – земельные угодья, систематически используемые для получения сельскохозяйственной продукции. К ним относятся пашня, залежь, многолетние насаждения, сенокосы, пастбища.

Пашня – сельскохозяйственное угодье, систематически обрабатываемое и используемое под посеvy сельскохозяйственных культур, включая посеvy многолетних трав, а также чистые пары. К пашне также относятся площади парников и теплиц. В пашню не включаются земельные участки сенокосов и пастбищ, распаханые с целью их коренного улучшения и занятые посевами предварительных культур (в течение не более двух-трех лет), а также междурядья сада, используемые под посеvy.

Сенокос – сельскохозяйственное угодье, систематически используемое под сенокосение.

Пастбище – сельскохозяйственное угодье, систематически используемое для выпаса животных (и такое использование является основным), а также земельные участки, пригодные для выпаса скота, не используемые под сенокосы и не являющиеся залежью.

Многолетние насаждения – сельскохозяйственное угодье, используемое под искусственные насаждения древесных, кустарниковых (без лесной площади) и некоторых травянистых растений, предназначенных для получения урожая плодово-ягодной, технической и лекарственной продукции.

В площадь многолетних плодовых насаждений и ягодных культур включена площадь, занятая плодовыми деревьями, кустарниками, а также ягодниками на обособленных участках.

Залежь – земельный участок, который ранее использовался под пашню и более одного года не использовался под посеvy сельскохозяйственных культур и не подготовлен под пар.

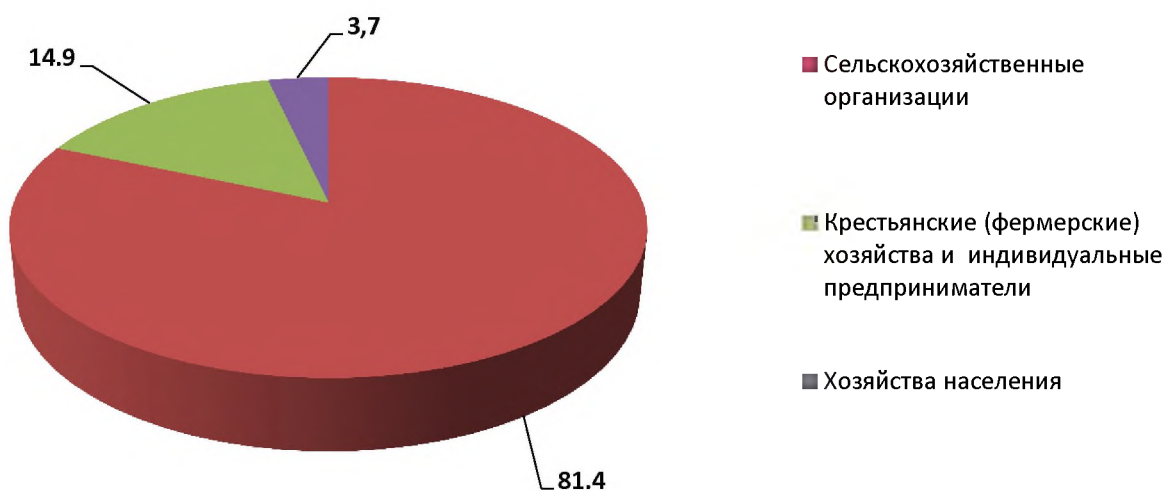
В площадь **фактически используемых сельскохозяйственных угодий** включаются сельскохозяйственные угодья, на которых фактически осуществлялось сельскохозяйственное производство в 2015-2016 годах.

Мелиорированные земли – площади сельскохозяйственных угодий, имеющие мелиоративные сети (орошаемые или осушаемые) как действующие, так и не действующие.

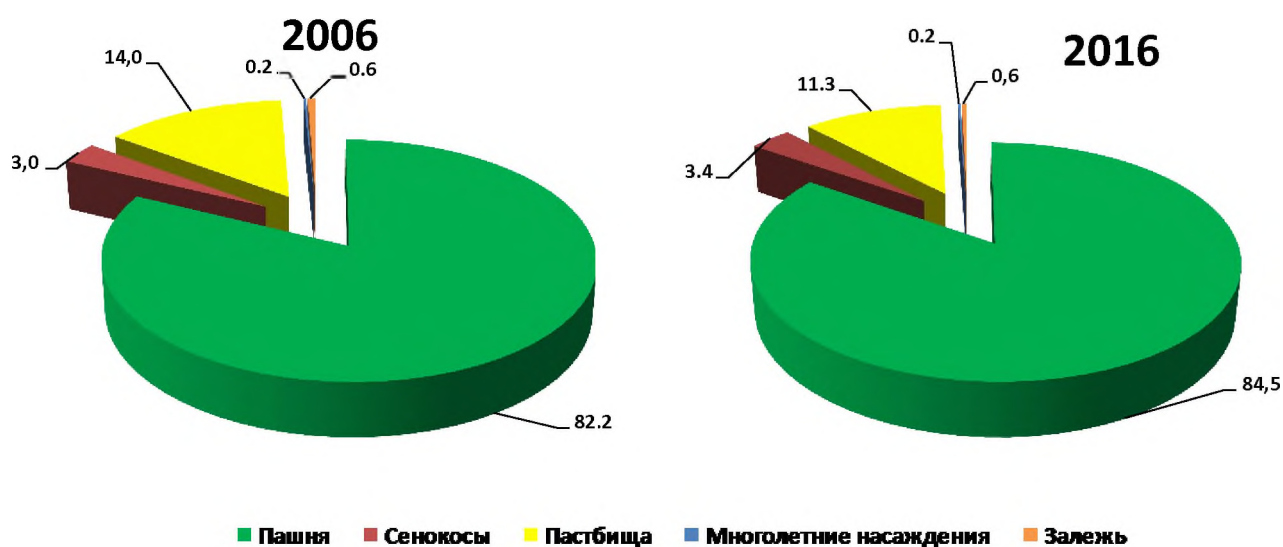


ДИАГРАММЫ

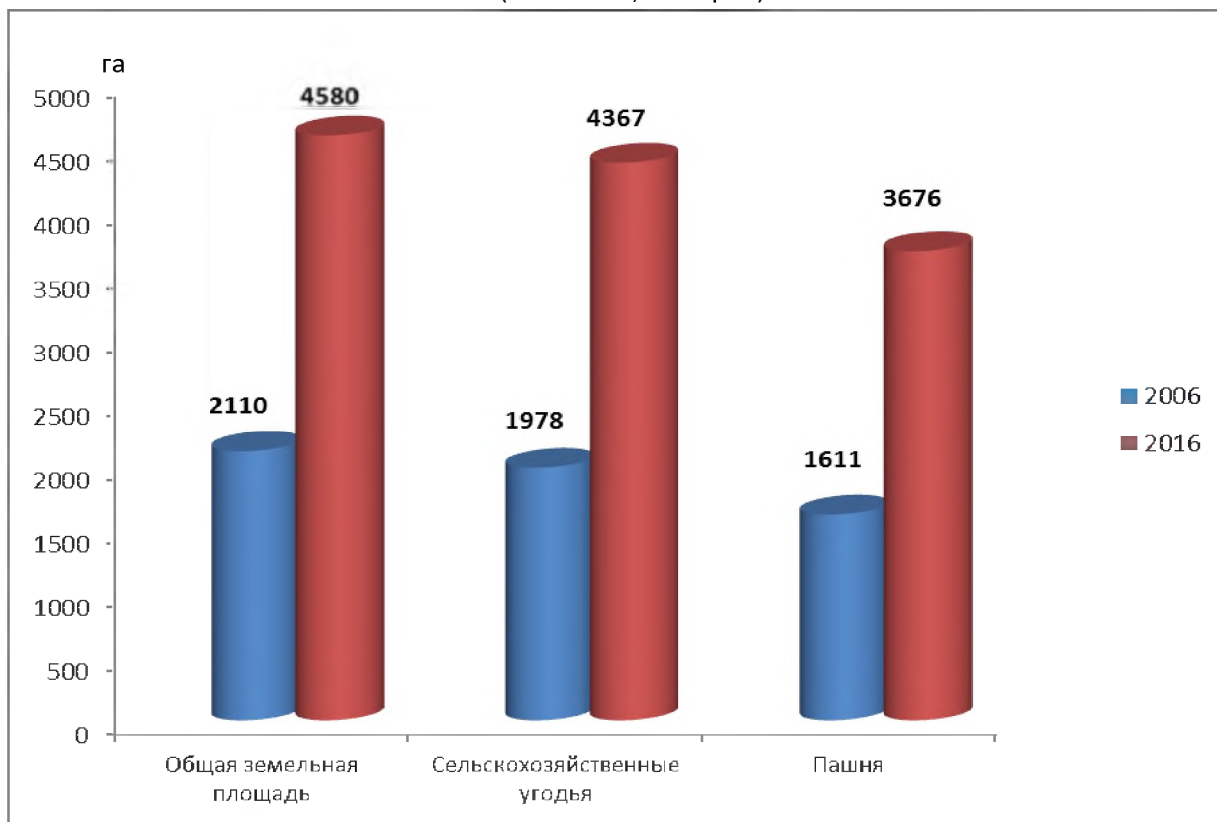
1. Структура сельскохозяйственных угодий по категориям хозяйств
 (на 1 июля 2016 года; в процентах от общей площади сельскохозяйственных угодий в хозяйствах всех категорий)



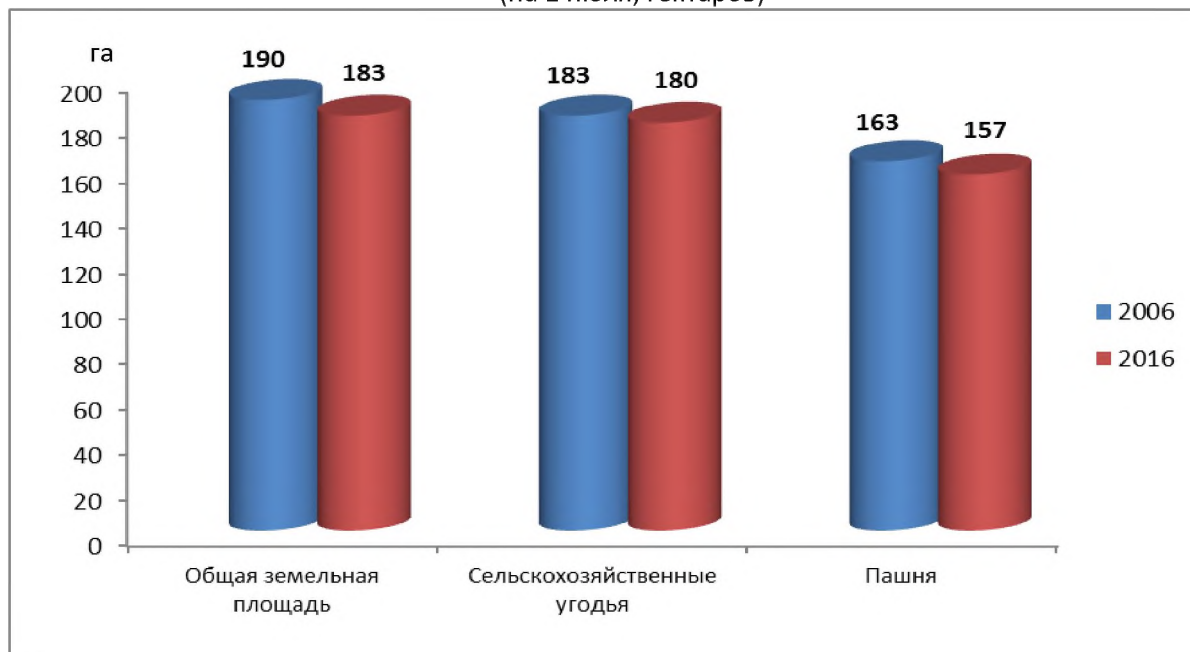
2. Структура сельскохозяйственных угодий в хозяйствах всех категорий
 (в процентах от общей площади сельскохозяйственных угодий)



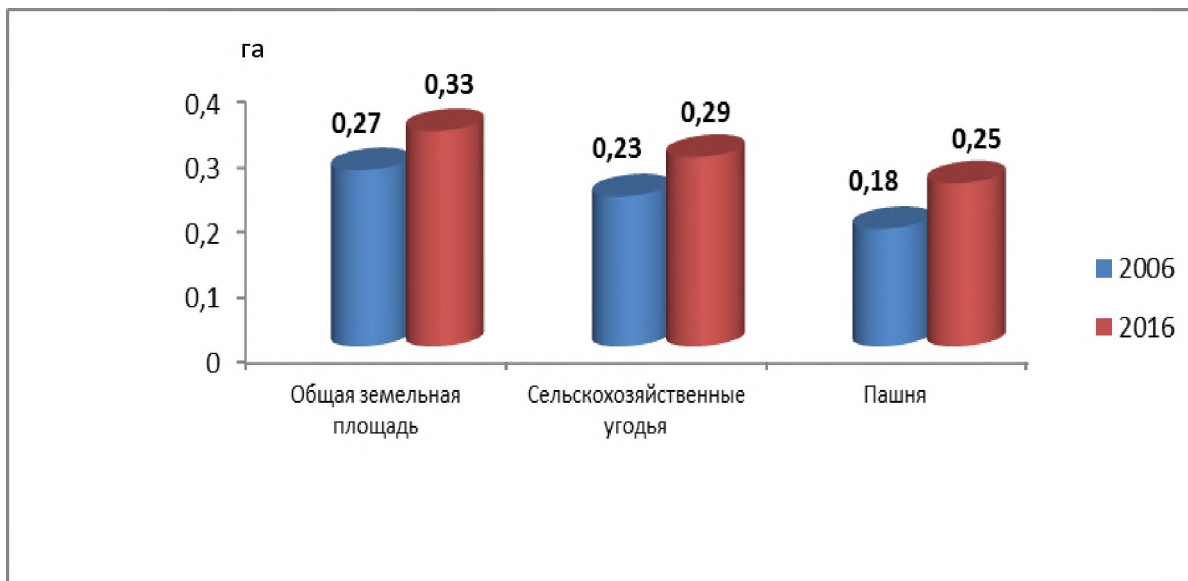
3. Общая площадь земли, сельскохозяйственных угодий и пашни в среднем на одну сельскохозяйственную организацию в 2006 и 2016 годах
(на 1 июля; гектаров)



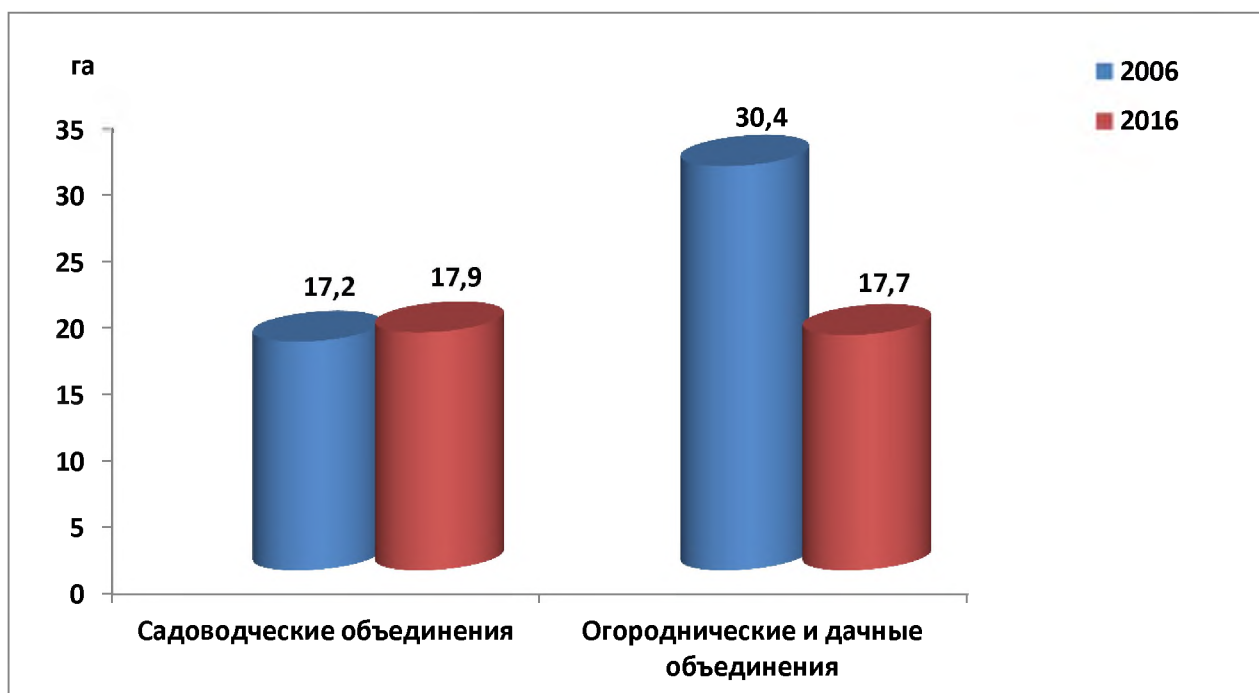
4. Общая площадь земли, сельскохозяйственных угодий и пашни в среднем на одно крестьянское (фермерское) хозяйство и индивидуального предпринимателя в 2006 и 2016 годах
(на 1 июля; гектаров)



5. Общая площадь земли, сельскохозяйственных угодий и пашни в среднем на одно личное подсобное хозяйство в 2006 и 2016 годах
(на 1 июля; гектаров)



6. Общая площадь земли в среднем на одно некоммерческое объединение граждан
(на 1 июля; гектаров)



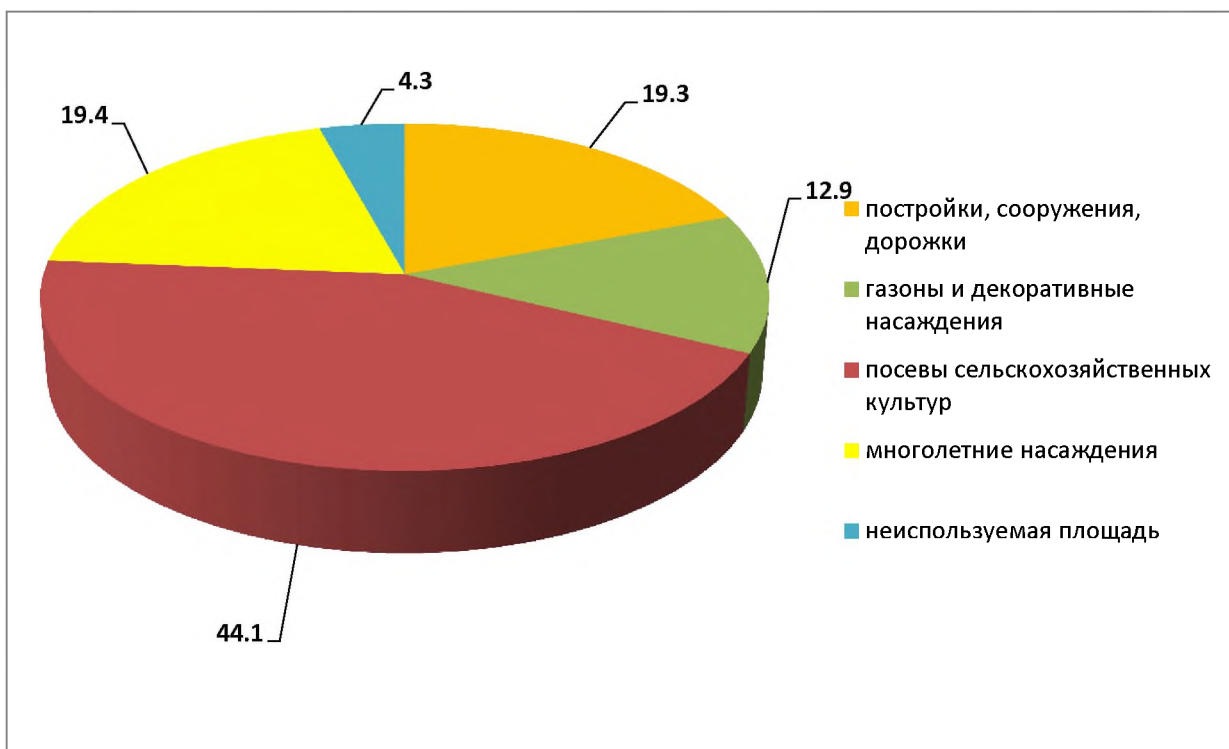
7. Структура общей земельной площади по видам использования в личных подсобных и других индивидуальных хозяйствах граждан

(на 1 июля 2016 года; в процентах от общей земельной площади)



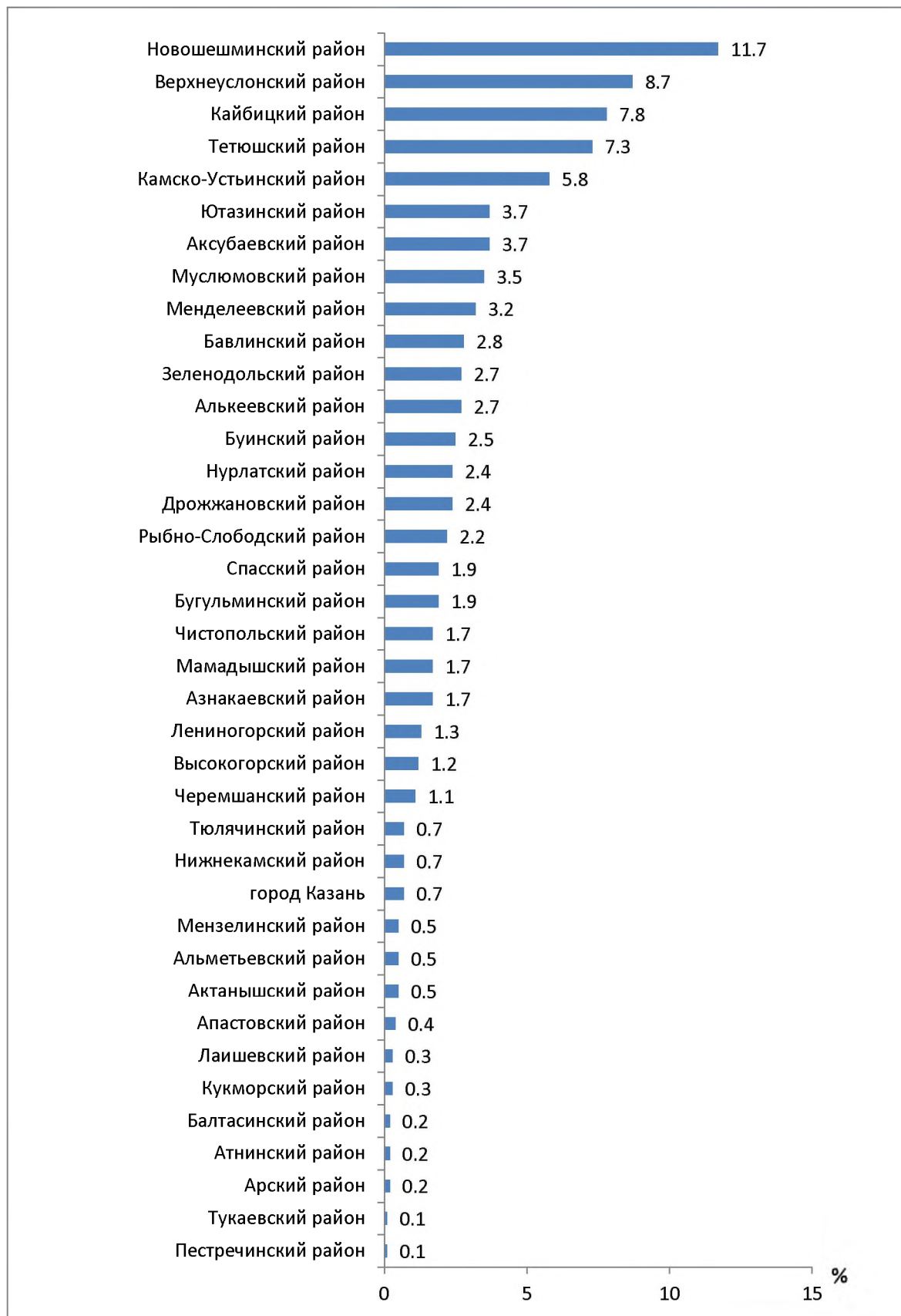
8. Структура площади земельных участков по видам использования в некоммерческих объединениях граждан

(на 1 июля 2016 года; в процентах от общей земельной площади участков граждан)



9. Удельный вес заброшенных земельных участков в личных подсобных хозяйствах

(на 1 июля 2016 г., в процентах от общей земельной площади личных подсобных хозяйств)



10. Удельный вес муниципальных районов Республики Татарстан в общей площади сельскохозяйственных угодий

(на 1 июля 2016 г., в процентах от общей площади сельскохозяйственных угодий)

